






通学路危険箇所マップ(交通安全)

様式3

町村名	上天草市大矢野町	学校名	登立小学校
-----	----------	-----	-------



凡 例	
	通学路
	法指定通学路
	校区エリア
	スクールゾーン
	危険箇所

通学路危険箇所マップ(交通安全)

町村名	上天草市大矢野町	学校名	上小学校
-----	----------	-----	------



通学路危険箇所マップ(交通安全)

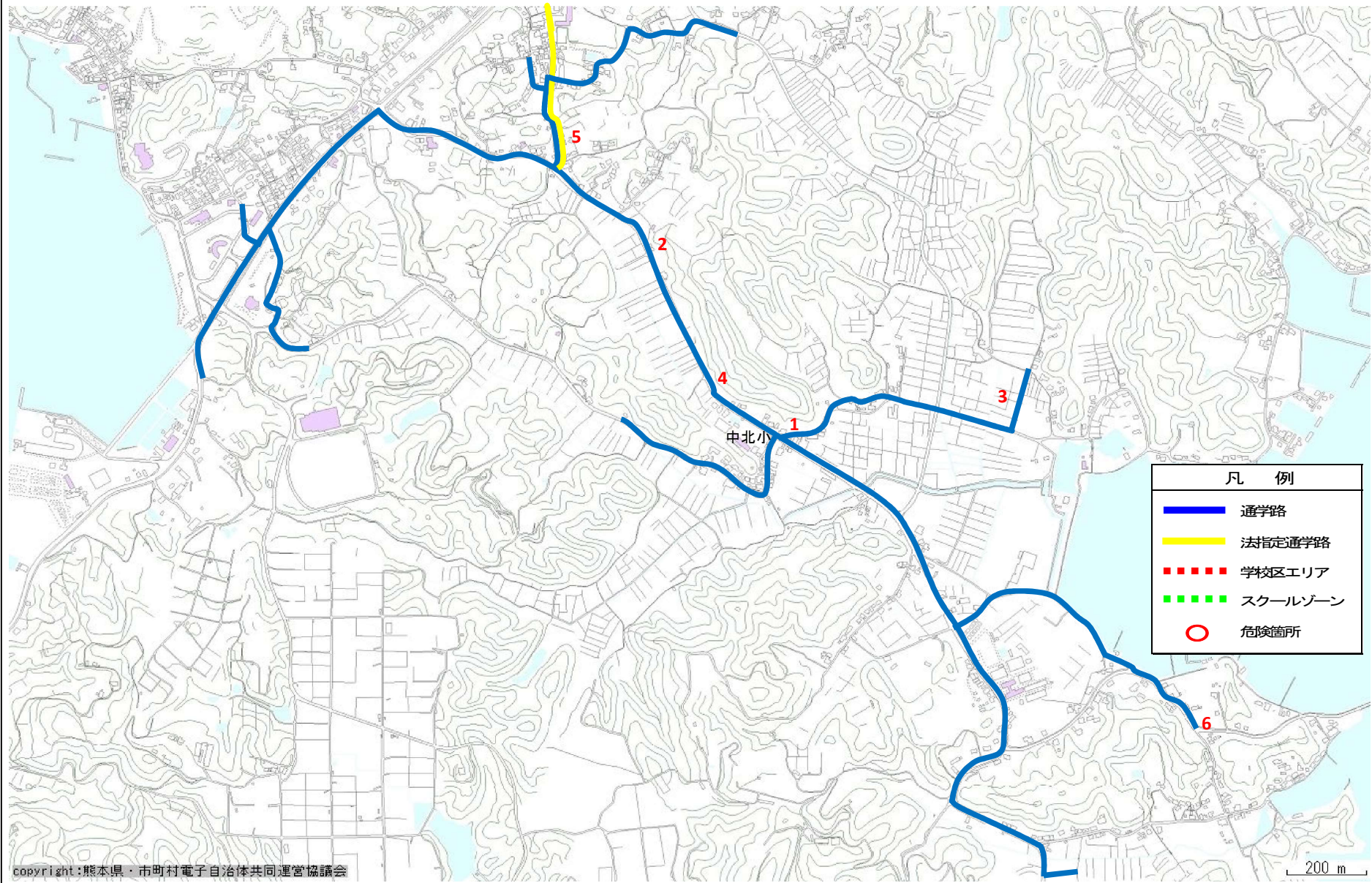
様式3

町村名

上天草市大矢野町

学校名

中北小学校








通学路危険箇所マップ(交通安全)

様式3  
様式3

町村名	上天草市大矢野町	学校名	中南小学校
-----	----------	-----	-------



凡 例	
	通学路
	法指定通学路
	学校区エリア
	スクールゾーン
	危険箇所

通学路危険箇所マップ(交通安全)

様式3



通学路危険箇所マップ(交通安全)

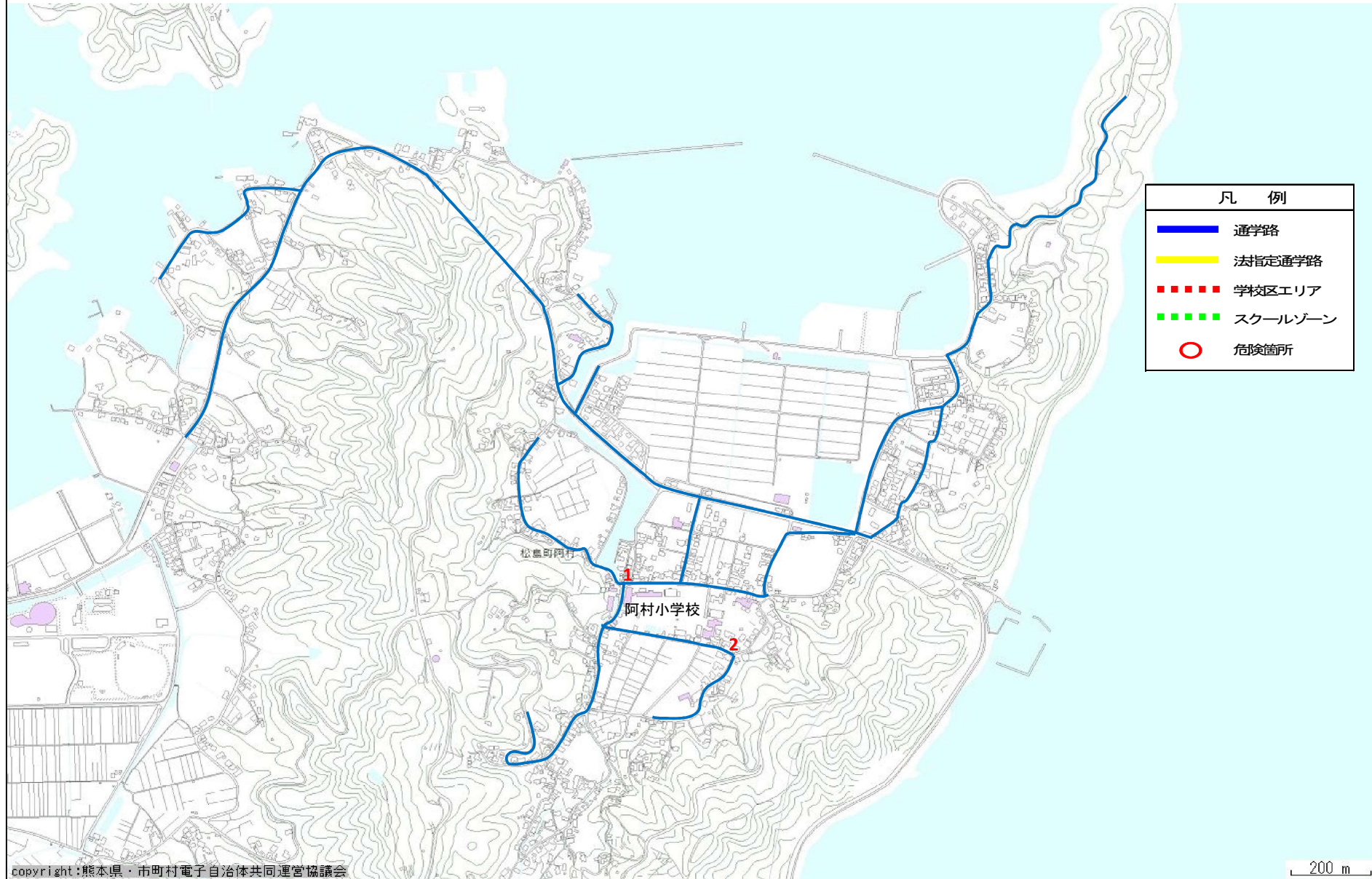
様式3

町村名

上天草市松島町

学校名

阿村小学校



通学路危険箇所マップ(交通安全)

様式3

町村名	上天草市松島町	学校名	今津小学校
-----	---------	-----	-------



凡 例	
<span style="color: blue;">—</span>	通学路
<span style="color: yellow;">—</span>	法指定通学路
<span style="color: red;">- - -</span>	学校区エリア
<span style="color: green;">- - -</span>	スクールゾーン
<span style="color: red;">○</span>	危険箇所

通学路危険箇所マップ(交通安全)

様式3






町村名

上天草市姫戸町

学校名

姫戸小学校



凡 例	
	通学路
	法指定通学路
	学区区エリア
	スクールゾーン
	危険箇所



通学路危険箇所マップ(交通安全)

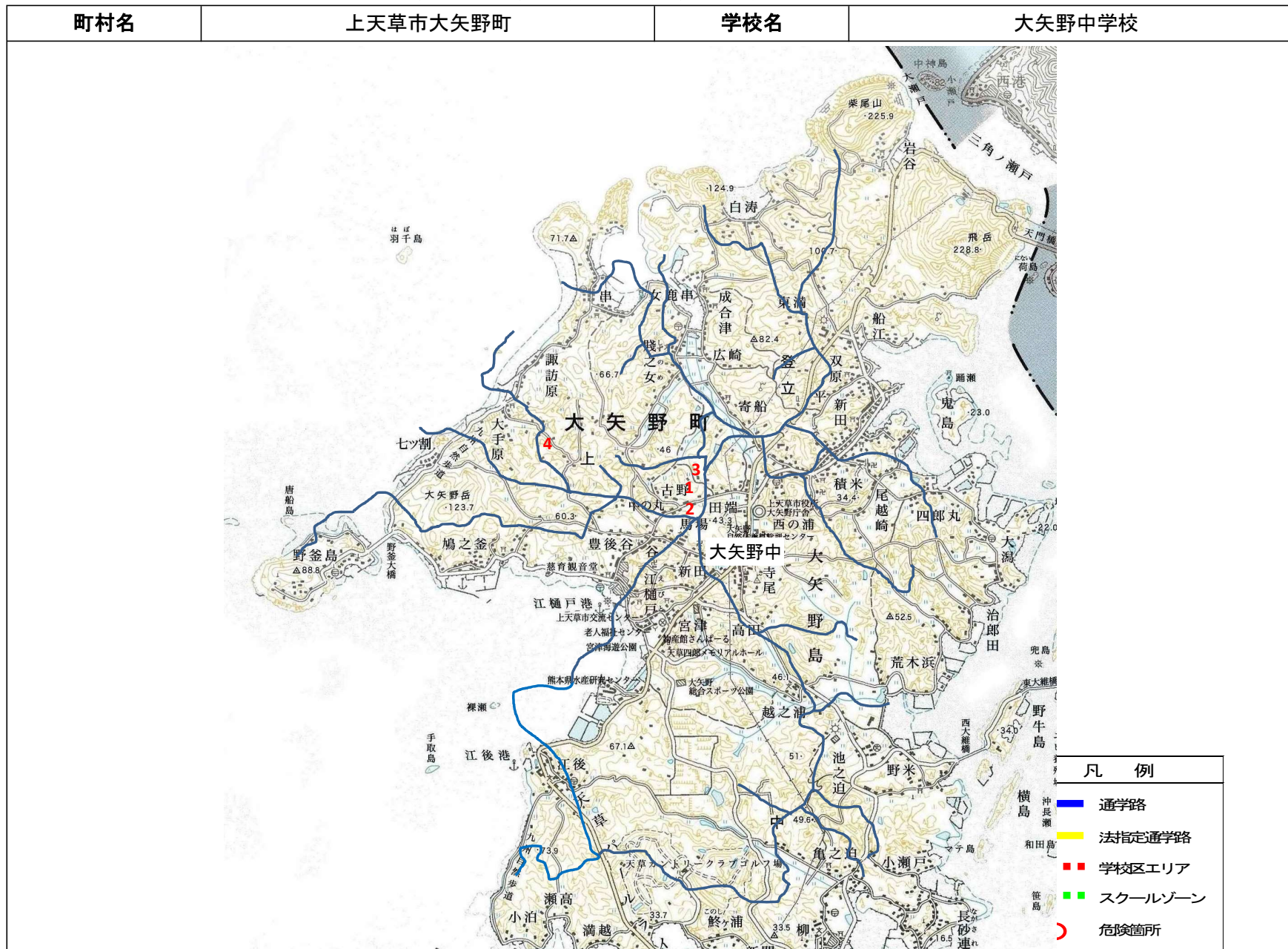
町村名	上天草市龍ヶ岳町	学校名	龍ヶ岳小学校
-----	----------	-----	--------



# 通学路危険箇所マップ(交通安全)

様式3

様式3

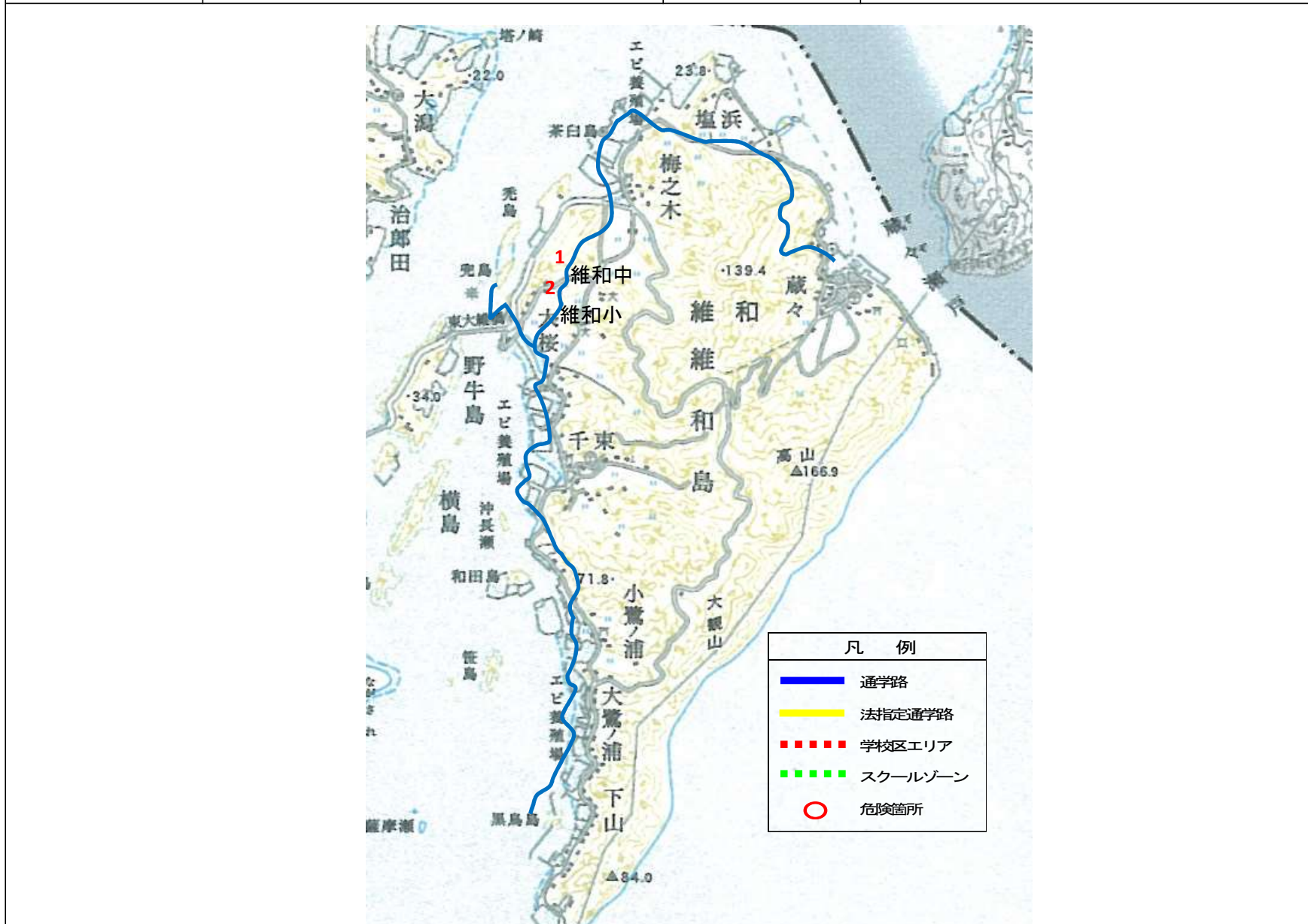


通学路危険箇所マップ(交通安全)

様式3

様式3

町村名	上天草市大矢野町	学校名	維和中学校
-----	----------	-----	-------



通学路安全対策箇所図



通学路危険箇所マップ(交通安全)

町村名	上天草市龍ヶ岳町	学校名	龍ヶ岳中学校
-----	----------	-----	--------

