



令和元年度 通学路安全対策検討一覧表(交通安全)

事務局:上天草市教育委員会学務課 電話: 0969-28-3379

〈一覧表見方〉

 ...学校要望箇所

 ...各検討機関対応策


No.	No. (学校別)	学校名	住所・位置	状況・危険の内容	路線名 箇所名	検討機関	該当箇所 (通学路安全対策箇所図)
1	1	01登立小学校	本郷(松尾板金前)	側溝の蓋がない。側溝の中に入り込んで遊んでいる児童がいる。	市道天満宮尾越崎線	学務課	登立小学校1
2	2	01登立小学校	寄船(南風苑・どんぶり村の下)	カーブのため、見通しが悪い。	市道環状西2号線	建設課	登立小学校2
3	3	01登立小学校	本郷(田島屋・スタジオオコニシ付近)	車が交差点のところを通るとき、タバコの自販機横から急に児童の姿が見えるのでブレーキをかける車が多い。横断歩道等の白線がかなり薄くなっている。	市道西の浦松ヶ崎線と田端船江線の交差点	上天草警察署 建設課	登立小学校3
4	4	01登立小学校	岩谷(前田産業～岩谷バス停)	歩道はあるが、横断歩道がない。路側帯の白線はあるが、草が伸びているため、歩かせられない。	国道266号線	天草広域本部土木部 学務課	登立小学校4
5	5	01登立小学校	白涛～学校	歩道がほとんどない。車がスピードを出している。フラワーロードに通学路の表示をしてほしい。	北部農道と市道船江白涛線の交差点付近	農林水産課 建設課	登立小学校5
6	6	01登立小学校	東満の坂道	落石と猪に注意が必要。落石後に児童が登校したことがある。手の平程の大きさの石が落ちてくる。	市道船江白涛線	建設課	登立小学校6
7	7	01登立小学校	双原(天慎本店へ入る所)	横断歩道はあるが、線が薄く消えかけている。	市道田端船江線	上天草警察署 建設課	登立小学校7
8	8	01登立小学校	双原(旧国道)	道路が狭い。大型車が通るとき危険。ガードレールも縁石もない。	市道田端船江線	建設課	登立小学校8
9	9	01登立小学校	双原(マンション前の三叉路)	交通量が多いため危険。	市道田端船江線と岩谷尾上線の交差点付近	学務課	登立小学校9
10	10	01登立小学校	尾上(大野酒店の横の曲がり角)	ミラーはあるが、車や自転車が見えにくく、スピードを出していて危ない。	市道岩谷尾上線と西の浦松ヶ崎線の交差点付近	建設課	登立小学校10

令和元年度 通学路安全対策検討一覧表(交通安全)

事務局:上天草市教育委員会学務課 電話: 0969-28-3379

〈一覧表見方〉

 ...学校要望箇所

 ...各検討機関対応策


No.	No. (学校別)	学校名	住所・位置	状況・危険の内容	路線名 箇所名	検討機関	該当箇所 (通学路安全対策箇所図)
11	11	01登立小学校	尾上(田中木材の横付近)	大きいカーブで見通しが悪い。車が飛ばしてくる。	市道田端船江線	建設課	登立小学校11
12	12	01登立小学校	新田から尾上にかけての中道	白線内の側溝の蓋が平坦でなく、子どもが転倒してケガをしたことがある。	市道西の浦松ヶ崎線	建設課	登立小学校12
13	13	01登立小学校	積米	道路の両側が低地で冠水時は境が分からなくなる。	市道積米山下線	学務課 建設課	登立小学校13
14	14	01登立小学校	山下(小学校給食室そば)	カーブミラーの向きが変わっており、役に立っていない。	市道山下尾越崎線	建設課	登立小学校14
15	15	01登立小学校	尾越崎(切通商店前の四差路)	信号がなく、歩道もなく、車の通行量が多い。	市道環状東線と尾越崎四郎丸線の交差点付近	建設課	登立小学校15
16	16	01登立小学校	四郎丸~小学校	信号がなく、歩道もなく、車の通行量が多い。	市道環状東線	建設課	登立小学校16
17	17	01登立小学校	大湍~ひまわり保育園への坂	崖崩れしそうな道路脇の斜面がある。落石がある。子どもが歩くスペースがない。	市道環状東線	建設課	登立小学校17
18	18	01登立小学校	大湍~四郎丸(カラオケのところ)	大雨時に冠水するところがある。	市道環状東線	学務課 建設課	登立小学校18
19	19	01登立小学校	四郎丸豆腐屋前	車の通りが多いが、道路が狭くて危険。	市道環状東線	学務課	登立小学校19
20	20	01登立小学校	治郎田~尾越崎の山道	通学路に崖(斜面)があり、児童がその下を歩くので、落石と土砂崩れが心配。	市道四郎丸洲ヶ浦線	学務課	登立小学校20

令和元年度 通学路安全対策検討一覧表(交通安全)

事務局:上天草市教育委員会学務課 電話: 0969-28-3379

〈一覧表見方〉

 ...学校要望箇所

 ...各検討機関対応策

No.	No. (学校別)	学校名	住所・位置	状況・危険の内容	路線名 箇所名	検討機関	該当箇所 (通学路安全対策箇所図)
21	21	01登立小学校	治郎田～尾越崎	大雨時に冠水するところがある。	市道尾越崎大湯線	学務課 建設課	登立小学校21
22	22	01登立小学校	尾越崎(おたふく辺りの小さな川)	簡単に入れるようになっており、下校時子どもがのぞいているのをよく見る。	市道環状東線	学務課	登立小学校22
23	1	03上小学校	大矢野町上 中の丸警察官舎横中の丸交差点	交通量が多いにもかかわらず、道狭く信号なしの交差点。	市道寺尾大手原線と江樋戸線の交差点	上天草警察署 建設課	上小学校1
24	2	03上小学校	大矢野町上 江樋戸江樋戸港から警察官舎方向への道路	交通量が多いにもかかわらず、道幅が狭く、離合できず停止している車の横を児童が通ることがある。	市道江樋戸線	学務課	上小学校2
25	1	04中北小学校	大矢野町中・県道沿い・高田区	児童の通学路となっているが、道路横の側溝に蓋がなく、危険である。抜け道で、車の通りも多い。	市道環状東線	学務課	中北小学校1
26	2	04中北小学校	大矢野町中・県道沿い・高田区	通学路の途中、道路に水がたまりやすいところがあり、児童が車に水を掛けられる。	県道107号満越城本線	天草広域本部土木部	中北小学校2
27	3	04中北小学校	大矢野町中・農道沿い・高田区	大雨時に冠水しやすい。	荒木浜大坪線	学務課 農林水産課	中北小学校3
28	4	04中北小学校	大矢野町中・県道沿い・越の浦区	児童の通学路である学校体育館近くの歩道に、木が生い茂り、雨水の重さもあり、垂れ下がってきている。自転車通学にも支障をきたすので、伐採していただきたい。	県道107号満越城本線	天草広域本部土木部	中北小学校4
29	5	04中北小学校	大矢野町中・県道沿い・寺尾区	大中近くのポンプ小屋から宮本酒屋前にかけて、通学路であるが道幅が狭く、歩道もないので危険である。	寺尾城本線	学務課	中北小学校5
30	6	04中北小学校	大矢野町中・県道沿い・野米区	児童の家の前に溜め池があり、柵などもないため危険である。	野米区	学務課	中北小学校6

令和元年度 通学路安全対策検討一覧表(交通安全)

事務局:上天草市教育委員会学務課 電話: 0969-28-3379

〈一覧表見方〉



・・・学校要望箇所



・・・各検討機関対応策


No.	No. (学校別)	学校名	住所・位置	状況・危険の内容	路線名 箇所名	検討機関	該当箇所 (通学路安全対策箇所図)
31	1	05中南小学校	大矢野町中地区亀の迫Yショップ近く	横断歩道に出るところが、塀や垣根で見通しが悪い	県道107号満越城本線	学務課	中南小学校1
32	1	06湯島小学校	湯島小学校正門から登った所	路面がひび割れている。熊本地震の際に、付近の路面が崩壊しており今は改修されているが、崩壊する可能性があり危険。	市道湯島東線	建設課	湯島小学校1
33	2	06湯島小学校	職員住宅へ向かう途中	通学路にある石積みが膨らんできている。今後大雨や地震が発生したときに崩れる可能性がある。	市道湯島東線	学務課	湯島小学校2
34	3	06湯島小学校	通学路中道途中	島民の住宅のコンクリート壁面にひび割れがある。	市道湯島中央線	学務課	湯島小学校3
35	4	06湯島小学校	通学路中道途中	コンクリート壁面の上にあるブロック塀にひび割れがある。	市道湯島中央線	学務課	湯島小学校4
36	5	06湯島小学校	職員住宅前の道路	畑の壁面にひび割れがある。	湯島東線	学務課	湯島小学校5
37	1	07阿村小学校	阿村小学校～阿村出張所	学校から出張所にかけて、横断歩道や一時停止、歩道の白線が消えている。	市道本口白間線	上天草警察署	阿村小学校1
38	2	07阿村小学校	阿村小学校裏～旧阿村中学校裏	水路への落下防止等のため、付近にガードレール等を設置してほしい。	市道六十割線	建設課	阿村小学校2
39	1	08今津小学校	松島今泉 国道	白線が薄くなっている。	国道324号線	上天草警察署	今津小学校1
40	2	08今津小学校	小学校前の市道(学校前から松島港)	白線が薄くなっている。幅員が狭く危険である。	市道馬建小学校線	建設課	今津小学校2

令和元年度 通学路安全対策検討一覧表(交通安全)

事務局:上天草市教育委員会学務課 電話: 0969-28-3379

〈一覧表見方〉

 ...学校要望箇所

 ...各検討機関対応策

No.	No. (学校別)	学校名	住所・位置	状況・危険の内容	路線名 箇所名	検討機関	該当箇所 (通学路安全対策箇所図)
41	3	08今津小学校	小学校前の歩道	歩道の路面状態が悪い。	国道324号線	天草広域本部土木部	今津小学校3
42	1	10姫戸小学校	小学校前の歩道	歩道の路面状態が悪い。	国道266号線	天草広域本部土木部	姫戸小学校1
43	1	11龍ヶ岳小学校	龍ヶ岳町大道 旧大道中前付近	直線で車のスピードが出やすい。横断歩道や路側帯、中央線がうすくなっている。線の塗り直しや横断歩道注意の標識等があれば良い。	国道266号線	上天草警察署	龍ヶ岳小学校1
44	1	12大矢野中学校	大矢野町上 Aコープ前	店側から出てくる車からの見通しが悪く、何度も自転車通学生と車の接触が起こっている。	国道266号線	上天草警察署 天草広域本部土木部	大矢野中学校1
45	2	12大矢野中学校	大矢野町上 酪農前	信号機のない横断歩道で、車が止まってくれるのだが2台目、3台目の車が止まった車にぶつかったり、止まりきれずに歩道や反対車線に突っ込むことがある。	国道266号線	天草広域本部土木部	大矢野中学校2
46	3	12大矢野中学校	大矢野町上 交差点	夜になると交差点が暗いため、自動車等から横断歩道を横断中の生徒が見えにくい。横断歩道を照らす街灯を設置してほしい。	国道266号線	天草広域本部土木部	大矢野中学校3
47	4	12大矢野中学校	大矢野町上 古野～賤の女	道路幅が狭く、カーブが連続している。	市道古野賤の女線	建設課	大矢野中学校4
48	1	13維和中学校	大桜地区 下山保育園前	大雨時、道路が冠水する。(用水路の幅員拡大または氾濫防止)	市道蔵々下山線	学務課 建設課	維和中学校1
49	2	13維和中学校	大桜地区 維和出張所前	カーブミラーが破損している。	市道蔵々下山線	建設課	維和中学校2
50	1	15松島中学校	五号橋付近から松島港までの歩道	歩道に段差があり自転車で通行する際、転倒する恐れがある。道路の側を通行した場合は、狭くて危険。	国道266号	天草広域本部土木部	松島中学校1

令和元年度 通学路安全対策検討一覧表(交通安全)

事務局:上天草市教育委員会学務課 電話: 0969-28-3379

〈一覧表見方〉



・・・学校要望箇所



・・・各検討機関対応策

No.	No. (学校別)	学校名	住所・位置	状況・危険の内容	路線名 箇所名	検討機関	該当箇所 (通学路安全対策箇所図)
51	1	17龍ヶ岳中学校	龍ヶ岳町高戸	小中学生の通学路で、交通量が多いが歩道がない。海岸沿いの回り道は造船所跡があり、途切れているので、利用できない。	市道脇浦東風留線	学務課	龍ヶ岳中学校11
52	2	17龍ヶ岳中学校	龍ヶ岳町高戸櫛島	道路の舗装が海側と道路側で、ずれて段差ができています。自転車の走行の時に危険である。	市道高戸櫛島線	建設課 学務課	龍ヶ岳中学校12
53	3	17龍ヶ岳中学校	龍ヶ岳町樋島	自転車の通学路であるが、歩道がなく、狭くて危険である。特に、信号待ちの自動車の横が狭くて、通りにくい。	坊主島下桶川線	学務課	龍ヶ岳中学校13