



# 令和2年度 通学路安全対策検討一覧表(交通安全)

事務局:上天草市教育委員会学務課 電話: 0969-28-3379

## 〈一覧表見〉

 ...学校要望箇


 ...各検討機関対応


No.	No. (学校別)	学校名	住所・位置	状況・危険の内容	路線名 箇所名	機関	該当箇所 (通学路安全対策箇所図)
1	1	01登立小学校	寄船(しまむらの方へ行くT字路)	道路が狭いため、車が来るのが分かりにくく危険	市道環状西2号線 市道寄船田端新地線	学務課	登立小学校1
2	2	01登立小学校	寄船(南風苑の入口)	道路が狭く、右側通行していると前方からの車が危険	市道環状西2号線	建設課	登立小学校2
3	3	01登立小学校	みどり園付近信号周辺	横断歩道前、草が長く伸びるときがあり、信号待ちをする児童が車から見えにくい。	国道266号	天草広域本部	登立小学校3
4	4	01登立小学校	東満(三角大矢野道路交差点)	速度が速い車が多く危険。信号無視をする車もいる。	国道266号	天草広域本部 上天草警察署	登立小学校4
5	5	01登立小学校	船江(オーランドマリーナ入口看板のある横断歩道)	横断歩道の白線が消えかけているため、車が止まらないことがある。	市道田端船江線	上天草警察署	登立小学校5
6	6	01登立小学校	尾越崎(小学校から尾越崎方面へ行くカーブ)	道路がS字で見通しが悪く、歩行者から車が来ているのが分かりにくい。	市道環状東線	学務課 建設課	登立小学校6
7	7	01登立小学校	尾越崎から四郎丸	雨のときに冠水する。	市道環状東線	学務課	登立小学校7
8	8	01登立小学校	登立新田地区(サンサン通り)	倒壊の危険性がある空き家2箇所ある。	市道西の浦松ヶ崎線	学務課 (都市整備課)	登立小学校8
9	9	01登立小学校	登立新田地区(竹寿司道路向いの消防小屋付近)	転落の危険がある用水路があり、転落防止柵を設置して欲しい。	市道新田学校線	建設課	登立小学校9
10	10	01登立小学校	いずみ保育園付近	転落防止柵がなく、転落の危険がある。	市道宮の下満行寺線	建設課	登立小学校10

# 令和2年度 通学路安全対策検討一覧表(交通安全)

事務局:上天草市教育委員会学務課 電話: 0969-28-3379

〈一覧表見〉

 ...学校要望箇


 ...各検討機関対応


No.	No. (学校別)	学校名	住所・位置	状況・危険の内容	路線名 箇所名	機関	該当箇所 (通学路安全対策箇所図)
11	11	01登立小学校	辺田地区	転落防止柵がなく、転落の危険がある。	市道辺田線	建設課	登立小学校11
12	12	01登立小学校	坂本地区の片山薬局付近の交差点	車両の通行量が多く、見通しの悪い交差点である。	市道坂本双原線 市道西の浦松ヶ崎線	建設課	登立小学校12
13	13	01登立小学校	天草信用金庫～登立天満宮の通学路	歩道に設置されている柵が老朽化している。	市道田端船江線	建設課	登立小学校13
14	1	02維和小学校	大矢野町維和 大桜地区 小学校正門前の通学路(カーブ)	見通しが悪く、カーブミラーが木に隠れて見えづらい。スピードを出したりカーブを膨らんで走行する車も多い。	市道蔵々下山線	建設課 学務課	維和小学校11
15	1	03上小学校	大矢野町上 古野 古野公民館前の三叉路	急坂。自転車を下ると速度が出る。昨年度自転車乗車の児童が乗用車と接触。カーブミラーは設置してあるが、左右の見通しがあまりよくない。交通量も多い。	市道江樋戸線 市道谷古野線	学務課 建設課 上天草警察署	上小学校1
16	2	03上小学校	大矢野町上 串 東 串バス停付近	道幅が狭く、白線が消えていて、登下校時の児童の歩行が危険だと感じる ことがあった。	市道環状西2号線	建設課	上小学校2
						上天草警察署	
17	3	03上小学校	大矢野町上 豊後谷 地区の通学路	見通しは良いが、白線が消えている。畑から道路には段差が1m程度あり、ガードレール等もない。下校中不注意で児童が畑に転落する事があった。	市道寺尾大手原線	学務課 建設課 上天草警察署	上小学校3
18	4	03上小学校	大矢野町上 馬場地区の 学校付近の空き家	空き家。軒下を児童が登校するが、今にも瓦等が崩れそうな状況にある。	市道寺尾大手原線 市道谷馬場線	学務課 (都市整備課)	上小学校4
19	1	04中北小学校	大矢野町中・県道沿い・越の浦区	学校正門前を通り過ぎ、県道に出る際に、左から来る車の確認のためのカーブミラーがやや古くなり、曇って見えにくく、確認しにくい。 また、右角に家が新築され、右側から来る車の確認が難しい。右側確認のためのカーブミラーの設置をお願いしたい。	県道107号 市道宮津越の浦線	天草広域本部 建設課	中北小学校1

## 令和2年度 通学路安全対策検討一覧表(交通安全)

事務局:上天草市教育委員会学務課 電話: 0969-28-3379

〈一覧表見〉

 ...学校要望箇


 ...各検討機関対応


No.	No. (学校別)	学校名	住所・位置	状況・危険の内容	路線名 箇所名	機関	該当箇所 (通学路安全対策箇所図)
20	2	04中北小学校	大矢野町中・県道沿 い・池の迫区	県道からの脇道であるが野米や維和への抜け道である。大きいトラックや スピードを出した車がよく通る。	市道野米池の迫線	建設課 上天草警察署 学務課	中北小学校2
21	3	04中北小学校	大矢野町中・県道沿 い・高田区	児童の通学路となっているが、抜け道で、車の通りも多い。県道から入っ たところの牛小屋付近のカーブに背の高い草があり、車が大回りするた め、危険である。	市道環状東線	建設課 上天草警察署 学務課	中北小学校3
22	1	05中南小学校	大矢野町中 江後地 区	江後バス停付近に横断歩道があるが交通量が多いため危険である。押し ボタン式信号を新設してほしい。	国道266号	上天草警察署	中南小学校1
23	1	07阿村小学校	阿村3部落第3公民 館前	カーブミラーが見にくい	市道山中線	建設課	阿村小学校1
24	2	07阿村小学校	阿村体育館前歩道	雨水が溜まりやすい。歩行不可の時がある。	国道266号	天草広域本部	阿村小学校2
25	3	07阿村小学校	阿村3部落の第3公 民館付近	暗い。転落防止柵など対策が必要。	法定外道路	建設課 学務課	阿村小学校3
26	4	07阿村小学校	阿村トンネル6部落 側	大雨時に壁から大量の水があふれ出す。対向車が反対車線に膨らむの が危険。	国道266号	天草広域本部	阿村小学校4
27	5	07阿村小学校	2部落の家前の溝 ゴミ捨て場付近	以前、近隣宅の横を崩された際、車や人の転落が心配されている。 ガードレールなどの設置が必要である。	市道大戸鼻2号線	建設課 学務課	阿村小学校5
28	6	07阿村小学校	2部落の鹿島神社付 近までの通学路	夜間が暗く街灯設置が必要である。	市道本口白間線	学務課 地域	阿村小学校6
29	1	08今津小学校	西運寺付近の市道 道添線	川があるが、転落防止柵がなく転落の危険がある。	市道道添線	建設課	今津小学校1

## 令和2年度 通学路安全対策検討一覧表(交通安全)

事務局:上天草市教育委員会学務課 電話: 0969-28-3379

〈一覧表見〉

 …学校要望箇


 …各検討機関対応


No.	No. (学校別)	学校名	住所・位置	状況・危険の内容	路線名 箇所名	機関	該当箇所 (通学路安全対策箇所図)
30	1	09教良木小学校	野々川地区	高木が道路へ張り出し通行に支障。カーブなどで見通しが悪い。また、側溝が土砂や枝葉で埋没しており、区画線も消えているため危険。	県道59号	天草広域本部 上天草警察署	教良木小学校1
31	1	10姫戸小学校	姫戸小学校付近の市道辺戸串鷺巣線と市道辺戸串釜線	市道辺戸串鷺巣線は、車の通行量が多いに関わらず、道幅が狭く、カーブになっているため見通しが悪く、体育館横は水路があり、転落の危険がある。	市道辺戸串鷺巣線 市道辺戸串元釜線	建設課	姫戸小学校1
32	1	11龍ヶ岳小学校	龍ヶ岳町樋島宮の下Yショップ付近	路地が狭く、交通量が多い。カーブミラーの位置が見にくい。	市道洲崎3号線 市道佛崎洲崎線	建設課	龍ヶ岳小学校1
33	2	11龍ヶ岳小学校	龍ヶ岳町高戸 龍ヶ岳保育園付近	旧道、龍ヶ岳保育園に向かう分かれ道付近。見通しが悪く道幅が狭い。横断歩道がない。	市道脇浦東風留線 市道瀬戸2号線	建設課 上天草警察署	龍ヶ岳小学校2
34	3	11龍ヶ岳小学校	龍ヶ岳町大道 高木石油前	車のスピードが出やすい。見通しが悪い。	国道266号	天草広域本部 上天草警察署	龍ヶ岳小学校3
35	4	11龍ヶ岳小学校	龍ヶ岳町樋島水谷魚屋と電機屋のバス停付近	交通量が多く危険なため、通学路を示す看板等を設置して欲しい。	市道真米洲崎線	建設課	龍ヶ岳小学校4
36	1	12大矢野中学校	大矢野町登立 登立天満宮前交差点	信号機のある五叉路。市道で一方通行を逆走する状況で自転車通学生が登校するため対向車との接触の危険性がある。	市道西の浦松ヶ崎線	学務課	大矢野中学校1
37	2	12大矢野中学校	大矢野町登立 大野商店前	信号機のない三叉路。細い道から一旦停止後、一方通行の道路への進入であるが、見通しが悪く自転車通学生が飛び出して通行している車両と接触しそうになる。	市道岩谷尾の上線 市道西の浦松ヶ崎線	学務課 建設課	大矢野中学校2
38	1	17龍ヶ岳中学校	龍ヶ岳町高戸瀬戸地区	学校近くの自転車や歩行者の通学路になっている。崖が崩れかけていて、雨などで崩れてくる危険がある。	市道内湯瀬戸線	建設課	龍ヶ岳中学校1
39	2	05中南小学校	大矢野町中 天草漁協前	横断歩道はあるが、通行量が多く危険である。	市道内湯瀬戸線	天草広域本部 上天草警察署	中南小学校

## 令和2年度 通学路安全対策検討一覧表(交通安全)

事務局:上天草市教育委員会学務課 電話: 0969-28-3379

〈一覧表見〉

 …学校要望箇所

 …各検討機関対応

No.	No. (学校別)	学校名	住所・位置	状況・危険の内容	路線名 箇所名	機関	該当箇所 (通学路安全対策箇所図)
40	7	07阿村小学校	松島町阿村 阿村総合体育館前 (令和2年度No24付近)	横断歩道はるが、信号機はなく通行量が多く危険である。	市道内潟瀬戸線	天草広域本部 上天草警察署	阿村小学校