






通学路危険箇所マップ(交通安全)

町村名	上天草市大矢野町	学校名	登立小学校
-----	----------	-----	-------



凡 例	
	通学路
	法指定通学路
	学校区エリア
	スクールゾーン
	危険箇所

通学路危険箇所マップ(交通安全)






町村名	上天草市大矢野町	学校名	維和小学校
-----	----------	-----	-------



凡 例	
—	通学路
—	法指定通学路
■■■■	学区区エリア
■■■■	スクールゾーン
○	危険箇所

通学路危険箇所マップ(交通安全)

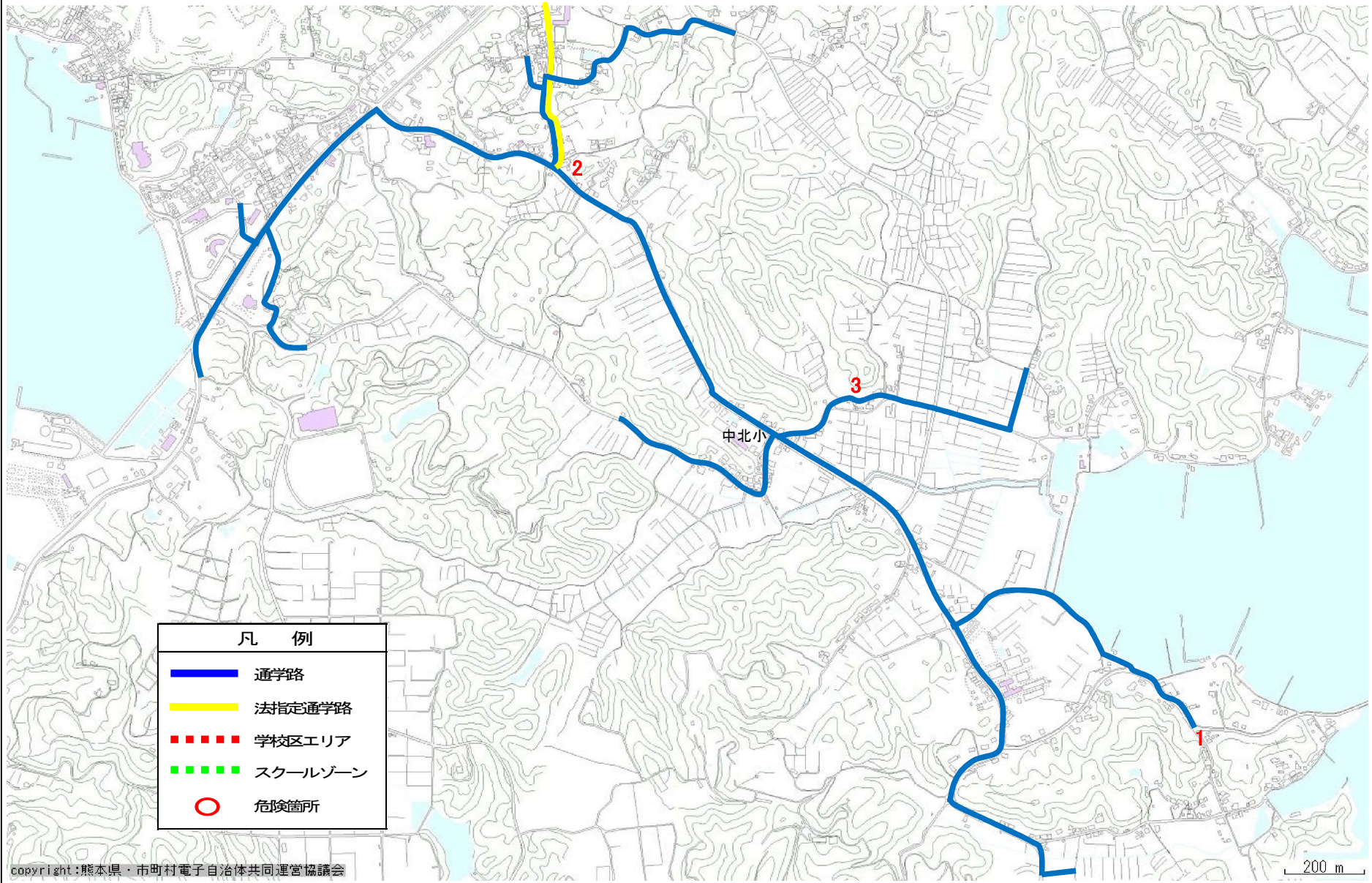
町村名	上天草市大矢野町	学校名	上小学校
-----	----------	-----	------

凡 例	
	通学路
	法指定通学路
	学区区エリア
	スクールゾーン
	危険箇所



通学路危険箇所マップ(交通安全)

町村名	上天草市大矢野町	学校名	中北小学校
-----	----------	-----	-------








凡 例	
	通学路
	法指定通学路
	学区エリア
	スクールゾーン
	危険箇所

200 m

通学路危険箇所マップ(交通安全)

町村名	上天草市大矢野町	学校名	中南小学校
-----	----------	-----	-------



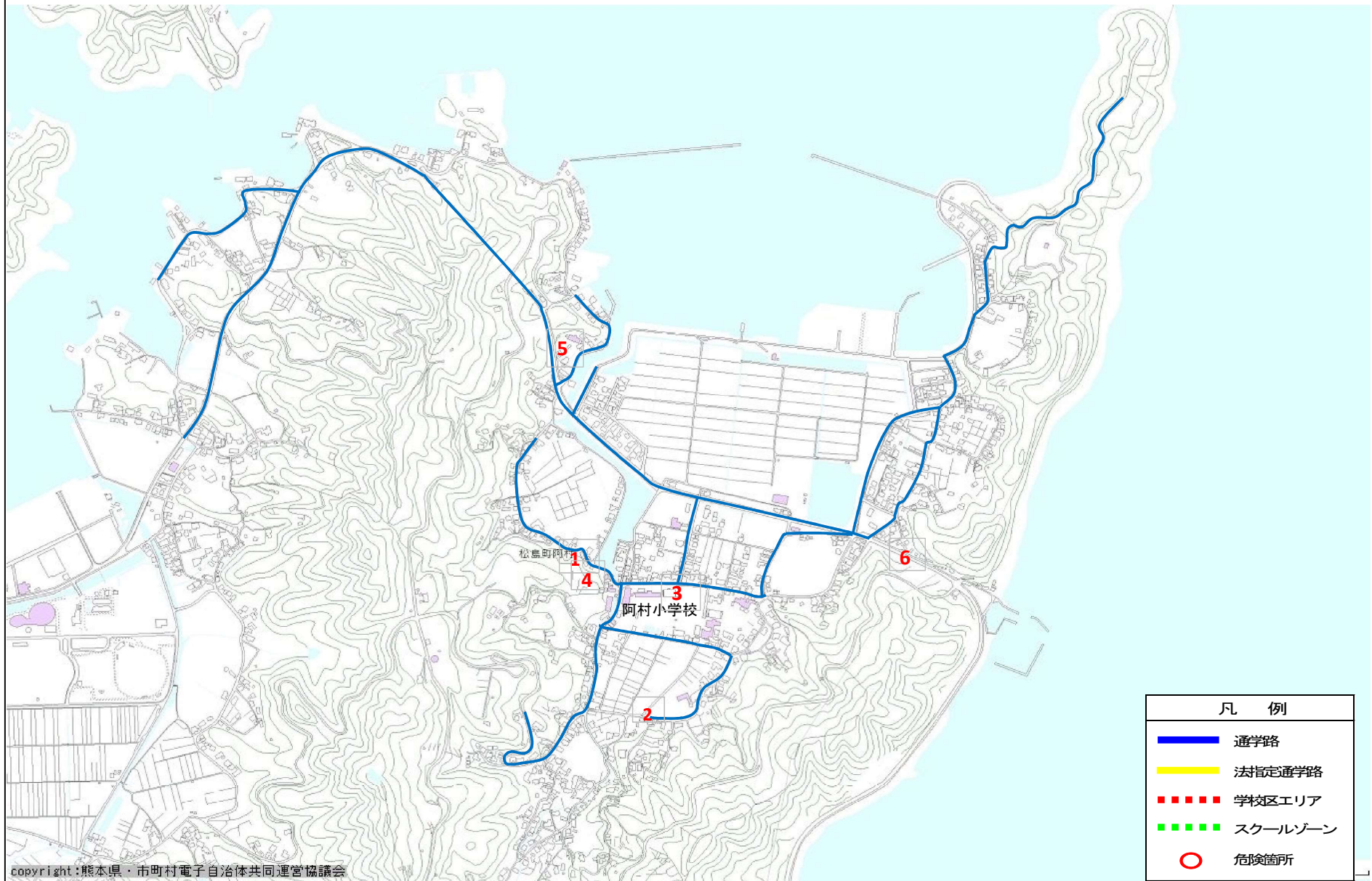
凡 例	
	通学路
	法指定通学路
	学校区エリア
	スクールゾーン
	危険箇所

通学路危険箇所マップ(交通安全)



通学路危険箇所マップ(交通安全)

町村名	上天草市松島町	学校名	阿村小学校
-----	---------	-----	-------








通学路危険箇所マップ(交通安全)



通学路危険箇所マップ(交通安全)

町村名	上天草市姫戸町	学校名	姫戸小学校
-----	---------	-----	-------



凡 例	
	通学路
	法指定通学路
	学校区エリア
	スクールゾーン
	危険箇所

通学路危険箇所マップ(交通安全)

町村名	上天草市龍ヶ岳町	学校名	龍ヶ岳小学校
-----	----------	-----	--------



--	--	--	--

通学路機関箇所マップ(交通安全)

町村名	上天草市大矢野町	学校名	大矢野中学校
<div data-bbox="1534 1145 1792 1380" style="border: 1px solid black; padding: 5px;"> <p style="text-align: center;">凡 例</p> <ul style="list-style-type: none"> 通学路 法指定通学路 学区区エリア スクールゾーン 危険箇所 </div>			

通学路危険箇所マップ(交通安全)








通学路危険箇所マップ(交通安全)



通学路等危険箇所マップ(交通安全)

町村名	上天草市大矢野町	校区名	今津小学校区(保育園)
-----	----------	-----	-------------

凡 例	
	通学路
	法指定通学路
	学校区エリア
	スクールゾーン
	危険箇所



通学路等危険箇所マップ(交通安全)



通学路等危険箇所マップ(交通安全)

