


令和3年度 通学路等危険箇所一覧表(交通安全)

事務局:上天草市教育委員会学務課 電話: 0969-28-3379

〈一覧表見方〉

 ...学校要望箇所

 ...各検討機関対応策


No.	No. (学校別)	学校名	住所・位置	状況・危険の内容	路線名 箇所名	機関	該当箇所 (通学路安全対策箇所図)
1	1	01登立小学校	山下茶碗屋前横断歩道	信号無視の車がいる。	田端船江線	上天草警察署	登立小学校1
2	2	01登立小学校	本郷区通学路(ミスターバーガー・木村菓舗付近)	一方通行になっているが、逆走者がある。(土日特に多い)	西の浦松ヶ崎線	上天草警察署	登立小学校2
3	3	01登立小学校	尾上公民館近くの交差点	自転車や自動車が結構スピードを出して行き交うので危険。	岩谷尾ノ上線、辺田尾ノ上線の交差点	上天草警察署 建設課	登立小学校3
4	4	01登立小学校	切通青果前	カーブで見通しが悪く、トラックや車も路上駐車しているため危険。	尾越崎出崎線	上天草警察署	登立小学校4
5	5	01登立小学校	大矢野町登立東満	農道と市道の交差点で白涛方面から通学する小学生が横断するのに危険である。	農道と市道船江白涛線の交差点	上天草警察署 学務課	登立小学校5
6	1	02維和小学校	大矢野町維和梅の木地区～塩浜地区	大きなカーブがあり見通しが悪い。釣り・観光塔で地元以外の車の交通量も多くスピードが出て危ない。「通学路」「登下校児童注意」等の看板を設置してほしい。	蔵々下山線	建設課 学務課	維和小学校1
7	1	03上小学校	大矢野町上大手原地区	道路の斜面が崩れているので、整備してほしい。	寺尾大手原線	建設課	上小学校1
8	2	03上小学校	大矢野町上中の丸地区四つ角から学校に向かう市道	市道整備により離合できる広さとなったため、下り坂を車両が高速で走るため危険。	寺尾大手原線	建設課 学務課	上小学校2
9	3	03上小学校	大矢野町上 田端地区ファミリーマート前交差点	交通量が多いため、信号待ちをしている場所が危険なため、柵を設置して欲しい。 さらに、小幡接骨院へ抜ける道が狭いにも関わらず、車のスピードが速く危険である。	国道266号線と江樋戸線の交差点	天草広域本部土木課 上天草警察署	上小学校3
10	1	04中北小学校	大矢野町中 野米地区	通学の際、道路を横断する必要があるが、カーブにもなっているため見通しが悪く非常に危険である。また、車の往来も多い。横断歩道の設置をお願いしたい。	大維農道	上天草警察署 学務課	中北小学校1
11	2	04中北小学校	大矢野町中 高田地区	精米所近くのアパートの歩道の溝の蓋がぐらついていて危ない。	県道満越線	天草広域本部土木課	中北小学校2

令和3年度 通学路等危険箇所一覧表(交通安全)

事務局:上天草市教育委員会学務課 電話: 0969-28-3379

〈一覧表見方〉

 ...学校要望箇所

 ...各検討機関対応策


No.	No. (学校別)	学校名	住所・位置	状況・危険の内容	路線名 箇所名	機関	該当箇所 (通学路安全対策箇所図)
12	3	04中北小学校	大矢野町中 高田地区	通学路 幅の狭い道路をスピードを出して通る車が多い。カーブにもなっている。	環状東線	建設課	中北小学校3
13	1	05中南小学校	大矢野町中 満越地区 満越交差点から満越集落に入った所	車道が狭く、歩道がない。見通しが悪く、猪に児童が遭遇することもあるので、パトロール、猪の駆除をしてほしい。	満越江後線	上天草警察署 農林水産課 建設課	中南小学校1
14	1	06湯島小学校	大矢野町湯島 学校正門付近	学校正門前100m付近、小学校通学路(上側)と中学校通学路(下側)に分かれる所の斜面が舗装されておらず、泥や石が崩れそうである。また、上側から小学生が転落する危険性もあるため、20m程の区間にガードレール等を設置してほしい。	湯島東線、湯島小学校中学校線の交点	建設課	湯島小学校1
15	2	06湯島小学校	大矢野町湯島 旧湯島小中学校の付近の道路	道路脇に軽トラックが長年放置されている。窓ガラスは割れ、さびや腐食が激しく危険である。	湯島東線	建設課	湯島小学校2
16	1	07阿村小学校	5部落公民館前	路側帯がほとんど消えている	本口白間線	建設課	阿村小学校1
17	2	07阿村小学校	旧阿村保育園前	丁字路のため児童の飛び出し有り。一時停止線が必要	町原1号線と辻線の交点	学務課	阿村小学校2
18	3	07阿村小学校	旧阿村中正門前(丁字路)	児童登下校の際の横断歩道が必要	本口白間線と浦田新田線の交点	上天草警察署 建設課	阿村小学校3
19	4	07阿村小学校	4部落住吉神社横	崖崩れの危険がある	本口白間線	監理課 学務課	阿村小学校4
20	5	07阿村小学校	愛光園出入口付	側溝ブロックの隙間が広いので児童の足が入る	国道266号線	天草広域本部土木課	阿村小学校5
21	6	07阿村小学校	ファミリーショップうえの前の国道266号線	横断歩道があるが、見通しが悪いので、横断歩道手前で減速を促す標識やカラー舗装等の対策をお願いしたい。	国道266号線	天草広域本部土木課	阿村小学校6
22	1	08今津小学校	松島町合津 7支部~11支部	道路が狭く、車道と歩道の区画線が不明瞭で危険である。昨年度、全線緑のラインが塗られると聞いていたが途中から国道266号線までラインがないので、安全確保のため、全線ラインが欲しい。	馬建小学校線	建設課	今津小学校1

令和3年度 通学路等危険箇所一覧表(交通安全)

事務局:上天草市教育委員会学務課 電話: 0969-28-3379

〈一覧表見方〉

 ...学校要望箇所

 ...各検討機関対応策


No.	No. (学校別)	学校名	住所・位置	状況・危険の内容	路線名 箇所名	機関	該当箇所 (通学路安全対策箇所図)
23	1	10姫戸小学校	浜辺運送事務所前の市道 辺戸串元釜線	通学路でもあるが道路幅員が狭く、対向車との離合が難しいため、市道の拡幅をお願いしたい。	辺戸串元釜線	建設課	姫戸小学校1
24	1	11龍ヶ岳小学校	大道地区赤崎 国道26 6号線	直線下り坂で車のスピードが出やすいところに横断歩道がある。トンネルや交差する道路もあり見通しが悪い。横断歩道や路側帯の塗り直しと歩行者注意等の標識の設置をお願いしたい。	国道266号線	天草広域本部土木部 上天草警察署 学務課	龍ヶ岳小学校1
25	2	11龍ヶ岳小学校	大道地区池ノ浦 JA A コープ付近	JA前の三叉路の横断歩道と、国道266号線に伸びる道路の路側帯の線が消えているので塗り直しをお願いしたい。	赤崎池ノ浦線 池ノ浦2号線	天草広域本部土木部 上天草警察署 建設課	龍ヶ岳小学校2
26	3	11龍ヶ岳小学校	高戸地区東風留集会所 ～高戸郵便局	道幅狭く見通しが悪い。スピードの標識設置や歩道設置、路側帯の塗り直しをお願いしたい。または裏道の延伸。	脇浦東風留線	上天草警察署 建設課 学務課	龍ヶ岳小学校3
27	4	11龍ヶ岳小学校	高戸地区龍ヶ岳中学校 前三叉路	横断歩道はあるが、道幅が狭い上に、3方向からの交通量が多く、見通しも悪いので危険である。スピード落とせ等の標識や安全確保のための標識等の設置をお願いしたい。	高戸樋島線と脇浦 東風留線の交点	上天草警察署 建設課	龍ヶ岳小学校4
28	5	11龍ヶ岳小学校	高戸地区脇浦集会所前 国道266号線	直線下り坂で車のスピードが出やすいところに横断歩道がある。横断歩道や路側帯の塗り直しと歩行者注意等の標識の設置をお願いしたい。	脇浦東留線と国道 266号線の交点	上天草警察署 天草広域本部土木部	龍ヶ岳小学校5
29	6	11龍ヶ岳小学校	樋島地区下桶川漁業者 体育センター付近	児童の家が、スクールバス乗り場の反対側にあるが、この付近に横断歩道が一つもないので設置して欲しい。	臨港道路	上天草警察署	龍ヶ岳小学校6
30	1	12大矢野中学校	大矢野町 中 満越	急な坂になっており、自転車通過する際にスピードが出やすく危険。路面も雨天時に滑りやすく、怪我をしやすい箇所。	国道266号線	天草広域本部土木部	大矢野中学校1
31	2	12大矢野中学校	大矢野町 上 豊後谷	急な坂になっている上に見通しが悪い。出会い頭での事故が起きやすい。	寺尾大手原線	建設課	大矢野中学校2
32	3	12大矢野中学校	大矢野町 登立 西浦	道幅が狭く、通学する際には注意が必要。	本郷堤線	学務課	大矢野中学校3
33	4	12大矢野中学校	大矢野町 登立 ニュー 入船付近	岩谷地区に向かう国道266号線であるが、街路等がなく、暗闇の中を背板が帰宅している。	国道266号線	上天草警察署	大矢野中学校4

令和3年度 通学路等危険箇所一覧表(交通安全)

事務局:上天草市教育委員会学務課 電話: 0969-28-3379

〈一覧表見方〉

 …学校要望箇所

 …各検討機関対応策

No.	No. (学校別)	学校名	住所・位置	状況・危険の内容	路線名 箇所名	機関	該当箇所 (通学路安全対策箇所図)
34	1	16姫戸中学校	姫戸町二間戸本郷地区	見通しが悪いカーブでスピードが落ちていない状態で横断歩道を通る車が多い	国道266号線	上天草警察署	姫戸中学校1
35	2	16姫戸中学校	姫戸町二間戸本郷地区	川沿いへ下るカーブ溝のふたが金網になっていて、雨の日自転車を通るときに滑りやすい。	国道266号線	天草広域本部土木部	姫戸中学校2
36	3	16姫戸中学校	姫戸町姫浦 永目地区	見通しが良い直線で、スピードが落ちていない状態で横断歩道を通ることが多い。(信号無し)	国道266号 雨龍庵付近	上天草警察署 天草広域本部土木課	姫戸中学校3
37	4	16姫戸中学校	姫戸町姫浦 永目地区	通行量が多いが歩道がなく危険なので横断歩道を新設してほしい	国道266号	上天草警察署	姫戸中学校4
38	1	17龍ヶ岳中学校	大道地区大作山登山道	大雨時に崖崩れ等の影響で、落石等があり、危険かつ、車両が通れないことがある。また、道路が冠水している場合がある。落石ブロックの設置や、山林の状態向上を行ってほしい。	大作山の登山道	建設課	龍ヶ岳中学校1
39	1	20あそか保育園 (上小校区)	大矢野町上 馬場地区	ナフコ付近 カーブがあり車が見えづらい。	寺尾大手原線	上天草警察署 学務課	上小校区(保育園)1
40	1	21松島保育園 (今津小校区)	松島町合津 北の浦地区	横断歩道が消えかかっている。	合津東線 北の浦1号線 松島保育園の周辺 道路	上天草警察署	今津小校区(保育園)1
41	2	21松島保育園 (今津小校区)	松島町合津 北の浦地区	白線が消えかかったり、消えている部分がある。	合津東線 北の浦1号線 松島保育園の周辺 道路	建設課	今津小校区(保育園)2
42	3	21松島保育園 (今津小校区)	松島町合津 今村地区	側溝がずれ段差があり危ない。側溝が欠けている箇所もある。	合津東線	建設課	今津小校区(保育園)3
43	4	22今泉保育園 (今津小校区)	松島町今泉 須の上地区	園児が散歩に行く際道幅が狭く木が生い茂っている為危険	倉江線	建設課	今津小校区(保育園)4
44	5	22今泉保育園 (今津小校区)	松島町今泉 須の上地区	散歩の際、ひかりの園方面へ行くときにガードレールがない為危険	倉江線	学務課	今津小校区(保育園)5

令和3年度 通学路等危険箇所一覧表(交通安全)

事務局:上天草市教育委員会学務課 電話: 0969-28-3379

〈一覧表見方〉

- …学校要望箇所
- …各検討機関対応策

No.	No. (学校別)	学校名	住所・位置	状況・危険の内容	路線名 箇所名	機関	該当箇所 (通学路安全対策箇所図)
45	1	23龍ヶ岳保育園 (龍ヶ岳小校区)	龍ヶ岳町高戸 脇浦地区	横断歩道・路側帯の線が消えている。	国道266号線 小屋川内宮本線	上天草警察署 天草広域本部土木課	龍ヶ岳小校区(保育園)1
46	2	23龍ヶ岳保育園 (龍ヶ岳小校区)	龍ヶ岳町高戸 瀬戸地区 柵島橋	車の通行量が多いが歩道も無く危険なため、色付き路側帯を新設して欲しい。	高戸樋島線	建設課	龍ヶ岳小校区(保育園)2
47	4	03上小学校	大矢野町上 古野地区	市道江樋戸線沿いの私有地石積みが経年劣化により、道路側に少しずつ膨らみ、崩れる恐れがある。	江樋戸線	建設課 学務課	上小学校4
48	7	11龍ヶ岳小学校	大道地区西浦 おにつ か商店付近	見通しがよいため、スピードが落ちていない状態で横断歩道を通ることが多く危険である。	国道266号線	天草広域本部土木課 上天草警察署 学務課	龍ヶ岳小学校7
49	8	11龍ヶ岳小学校	大道地区西の浦 西の 浦停留所付近	見通しがよいため、スピードが落ちていない状態で横断歩道を通ることが多く危険である。	国道266号線	天草広域本部土木課 上天草警察署 学務課	龍ヶ岳小学校8