



令和4年度 通学路等危険箇所一覧表（交通安全）

〈一覧表見方〉

 …… 学校要望箇所

 …… 各検討機関対応策

事務局：上天草市教育委員会学務課 電話：0969-28-3379

No.	学校名	住所・位置	状況・危険の内容	路線名 箇所名	機関	該当箇所 (通学路安全対策箇所図)
1	01登立小学校	大矢野町登立本郷（スーパー直江～小西写真館）	車の交通量が多く、大きなバスも通行。子供たちの横スレスレの時もあり、子供たちがもしよけたらと思うと怖い。	田端船江線	上天草警察署 建設課	登立小学校1
2	01登立小学校	大矢野町登立四郎丸	カーブになっており、草も生い茂っているため、対向車が見えにくい状態になっている。また、小学生の登校班の集合場所となっているため、いつ接触してもおかしくない状況なので、草を刈ってほしい。	環状東線	建設課 学務課	登立小学校2
3	03上小学校	大矢野町上 賤の女地区 旧上北小学校前	旧上北小学校前にスクールバス乗り場があるが、その前の横断歩道及び車の停止線が消えているので、塗り直しをお願いしたい。	環状西2号線	上天草警察署	上小学校1
4	05中南小学校	大矢野地区中 大矢野マリーナからカラオケサブまでの間	ここの区間の道幅が狭くなる。道幅が狭く、車等の通行量が多い。そのため登下校に際して危険である。路肩の白線や横断歩道の白線が消えかかっている。パトロールと道路に注意喚起を示すものが置けないかお願いしたい。	県道満越城本線	天草広域本部 上天草警察署	中南小学校1
5	05中南小学校	大矢野地区中 中南小学校南門前	大雨になると用水路から水があふれ、浸水する。対策をとってほしい。	柳学校線	学務課	中南小学校2
6	17中南小学校 (光保育園)	大矢野町中 柳西地区	側溝蓋が割れており、園児が散歩中に落ちそうになり危険	柳新開線	建設課	中南小学校3
7	06湯島小中学校	大矢野町湯島 学校正門50m手前付近	道路中央のひび割れの幅が広がり、長さ5m、裂け目の幅は広いところで4cm、上下にも最大5cmほどずれている。ひび割れの場所を避けて歩くと児童生徒が下の方へ落下する可能性がある。	避病院線	建設課	湯島小中学校1
8	07阿村小学校	阿村小プール横の道路	コンクリートが凸凹しており、つまずきやすい状況になっている。きれいに舗装して直してほしい。	学校施設内道路	学務課	阿村小学校1
9	07阿村小学校	プール横から白間方面、 月当たりの三叉路	カーブミラー等の設置はあるが、児童からは少し見づらいので、ドライバーへの注意喚起の標識等の設置をお願いしたい。	本口白間線 町原1号線	上天草警察署 建設課	阿村小学校2

令和4年度 通学路等危険箇所一覧表（交通安全）

〈一覧表見方〉

…… 学校要望箇所


…… 各検討機関対応策


事務局：上天草市教育委員会学務課 電話：0969-28-3379

No.	学校名	住所・位置	状況・危険の内容	路線名 箇所名	機関	該当箇所 (通学路安全対策箇所図)
10	07阿村小学校	阿村郵便局前	通学路の補導が狭い上に、車の交通量も多く見通しも悪いので危険。ドライバーに注意喚起する標識灯の設置をお願いしたい。	合津阿村線	上天草警察署 建設課	阿村小学校3
11	08今津小学校	松島町合津4377-9 (稲戸 千蔵山登り口)	夏になると西目海水浴場へ向かう車が多くなるため危険な状況である。横断歩道を新設してほしい。	馬場青年の家1号線	上天草警察署	今津小学校1
12	08今津小学校	松島町今泉200 (今泉)	倒壊の恐れがある家屋があり、危険。撤去してほしい。	東釜1号線	学務課	今津小学校2
13	08今津小学校	松島町今泉	河川に柵がない。大雨の時に氾濫するので境がわからず危険。柵を付けてほしい。	今泉川線	学務課	今津小学校3
14	18今津小学校 (今泉保育園)	松島町 今泉地区	園児が散歩に行く際、崖に落ちそうになるためガードレールの設置を希望	須の上線 上の浦線	上天草警察署 建設課	今津小学校4
15	18今津小学校 (今泉保育園)	松島町 今泉地区	白線が消えている箇所が多い	県道松島馬場線 倉江線 須の上線	天草広域本部	今津小学校5
16	09教良木小学校	松島町教良木野々川地区	竹藪や腐敗土により歩道の確保ができない	県道59号線	天草広域本部	教良木小学校1
17	09教良木小学校	松島町教良木 轟橋から教良木小学校	道幅が狭く見通しが悪いため緩やかなカーブの通学路路側帯は危険。ブルーラインを引いてほしい。	県道松島馬場線 本郷下線	天草広域本部 上天草警察署 建設課	教良木小学校2
18	11龍ヶ岳小学校	龍ヶ岳町高戸小屋河内	国道でトンネルを出た車が、スピードを出しているまた、横断歩道が薄くなっている。横断歩道付近と横断歩道をカラー塗装をお願いしたい。	国道266号線	天草広域本部	龍ヶ岳小学校1

令和4年度 通学路等危険箇所一覧表（交通安全）

〈一覧表見方〉

 …… 学校要望箇所

 …… 各検討機関対応策

事務局：上天草市教育委員会学務課 電話：0969-28-3379

No.	学校名	住所・位置	状況・危険の内容	路線名 箇所名	機関	該当箇所 (通学路安全対策箇所図)
19	11龍ヶ岳小学校	龍ヶ岳町高戸小屋河内統括支所前付近	国道の為、スピードを出している自動車が多い。また、横断歩道も薄くなっている。横断歩道付近と横断歩道をカラー塗装してほしい。また、立て札等を設置や、登校時に警察の見守り等をお願いしたい。	国道266号線	天草広域本部	龍ヶ岳小学校2
20	11龍ヶ岳小学校	龍ヶ岳町小屋河内老人ホーム椿付近	道幅が狭く、車が離合する時に危険である。また、路側帯の線が薄くなっている。通学路を示す標識や路側帯にカラー塗装をお願いしたい。	小屋川内宮本線	上天草警察署 建設課	龍ヶ岳小学校3
21	11龍ヶ岳小学校	龍ヶ岳町高戸下貫・白浜	国道でスピードを出す自動車が多い。横断歩道にカラー塗装をお願いしたい。	国道266号線	天草広域本部	龍ヶ岳小学校4
22	11龍ヶ岳小学校	龍ヶ岳町樋島宮ノ下	バス停の近くは車が多いため、近くにバス停有りの表示をしてほしい。	真米洲崎線	建設課	龍ヶ岳小学校5
23	11龍ヶ岳小学校	龍ヶ岳町樋島仏崎	バス停の近くを歩く時、道幅が狭く危険である。通学路の確認と、路側帯の塗装、路側帯付近のカラー塗装をお願いしたい。	坊主島下桶川線	上天草警察署 建設課	龍ヶ岳小学校6
24	12大矢野中学校	大矢野町上 田端地区	ブロス裏の道。見通しが悪く道が狭い。通学中の生徒が車と接触しそうになった。道幅の拡張などの対策をお願いしたい。	江樋戸線	学務課	大矢野中学校1
25	12大矢野中学校	大矢野町上 西浦地区	側溝に隙間があり、その隙間に生徒が自転車で転倒し骨折をした。側溝をふさいでもらうなどの対策をお願いしたい。	田端船江線	建設課	大矢野中学校2
26	12大矢野中学校	大矢野町中 江後地区	道路沿いに斎場があり、車両の通行が集中することが多い区間である。線形と見通しが悪く、幅員も不足していることから車両と歩行者（自転車）とのすれ違いにも支障が生じているところ。	市道道越江後線	建設課	大矢野中学校3
27	13維和中学校	維和出張所から元梅酒店までの道路	自転車が坂を下るときに、路面が凸凹しているので生徒が危険を感じている。また、見通しも悪い。	蔵々下山線 維和梅の木内里道	建設課	維和中学校1

令和4年度 通学路等危険箇所一覧表（交通安全）

〈一覧表見方〉

. . . 学校要望箇所

. . . 各検討機関対応策

事務局：上天草市教育委員会学務課 電話：0969-28-3379

No.	学校名	住所・位置	状況・危険の内容	路線名 箇所名	機関	該当箇所 (通学路安全対策箇所図)
28	14松島中学校	上天草市松島町合津	中学生の通学路と小学生の通学路、国道が交差し、国道の下り坂カーブの付近なので、交通量が多く、見通しもあまり良くないので、注意喚起の看板等を設置してほしい。	国道324号線 合の丸線	天草広域本部 上天草警察署	松島中学校1
29	15姫戸中学校	姫戸町二間戸・本郷	登校時信号機のない横断歩道、車が猛スピードでトンネルを抜けてくるため横断歩道の横断が危険	国道266号線	天草広域本部 上天草警察署 建設課	姫戸中学校1
30	16龍ヶ岳中学校	龍ヶ岳町高戸3053番地1	龍ヶ岳中学校前の横断歩道と地域のゴミ捨て場の距離が近く、ゴミを捨てるために路上駐車する車が多く、横断しようとする生徒が駐車車両と重なって走行車から見えない。	高戸樋島線	上天草警察署 学務課	龍ヶ岳中学校1
31	16龍ヶ岳中学校	龍ヶ岳町樋島 仏崎1区	路肩及び歩行者溜まりの空間が不十分で歩行者、自転車の安全な通行に支障がある。	市道坊主島下桶川線	建設課	龍ヶ岳中学校2
32 (追加)	01登立小学校	登立天満宮の下から金子電気までの一方通行道路	長い一方通行道路であるため、スピードを出す車が多数見られる。注意喚起をするものや、パトロール等対策が必要。	西の浦松ヶ崎線	上天草警察署 学務課	登立小学校3
33 (追加)	02維和小学校	維和小学校北側門（調理場近く）	横断歩道の白線が見えないため、歩行者の横断が危険である。	市道蔵々下山線	上天草警察署	維和小学校1
34 (追加)	02維和小学校	維和小学校正門前	横断歩道の白線が見えないため、歩行者の横断が危険である。	市道蔵々下山線	上天草警察署	維和小学校2