

通学路危険箇所マップ(交通安全)

様式3

町村名	上天草市大矢野町	学校名	登立小学校
-----	----------	-----	-------



通学路危険箇所マップ(交通安全)

様式3






町村名	上天草市大矢野町	学校名	維和小学校
-----	----------	-----	-------



通学路危険箇所マップ(交通安全)

町村名	上天草市大矢野町	学校名	中南小学校
-----	----------	-----	-------



凡 例	
	通学路
	法指定通学路
	学校区エリア
	スクールゾーン
	危険箇所

通学路危険箇所マップ(交通安全)

様式3

町村名

上天草市大矢野町

学校名

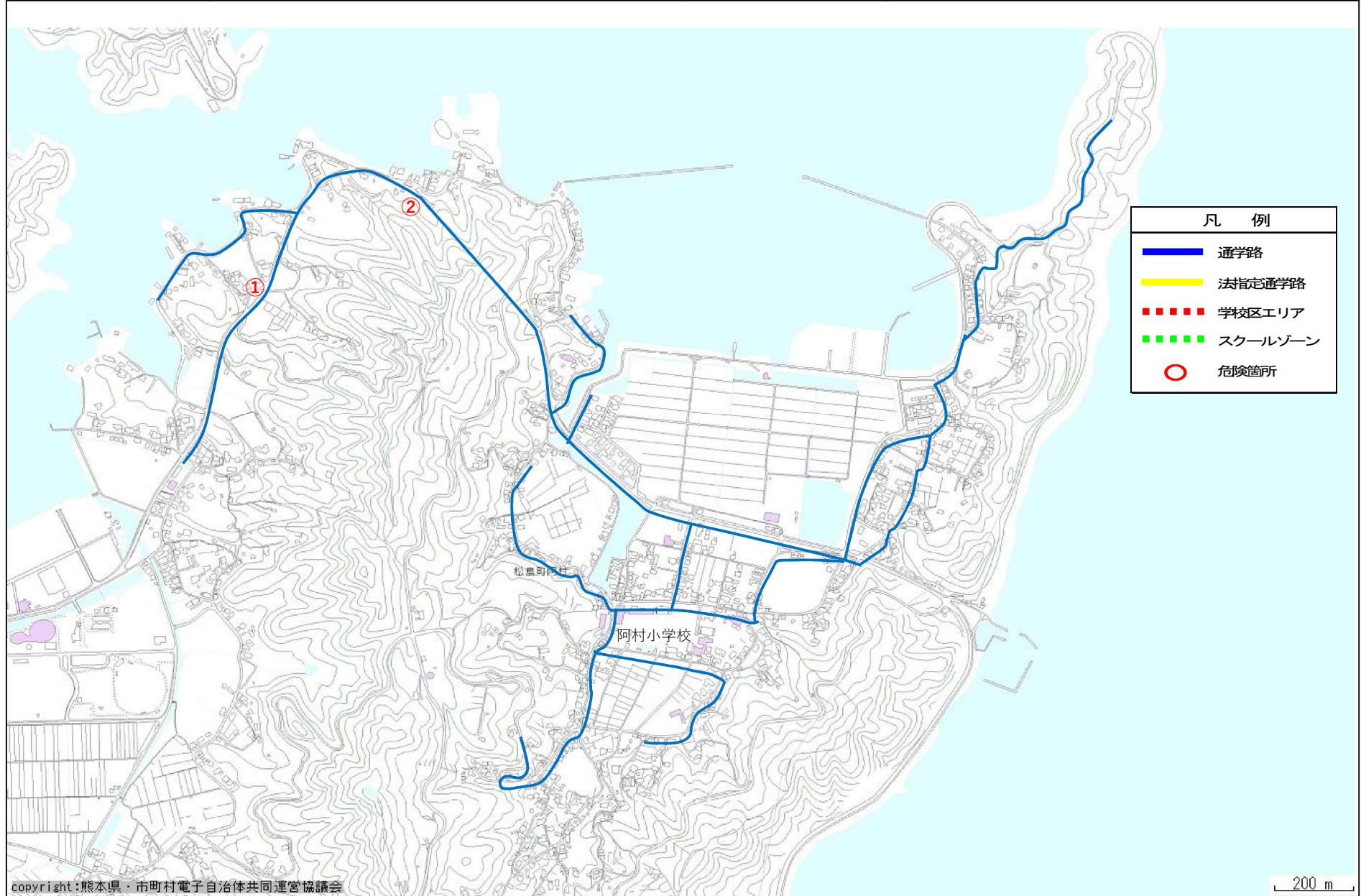
湯島小中学校



通学路危険箇所マップ(交通安全)

様式3






町村名	上天草市松島町	学校名	阿村小学校
-----	---------	-----	-------



通学路危険箇所マップ(交通安全)

町村名	上天草市松島町	学校名	今津小学校
-----	---------	-----	-------



凡 例	
	通学路
	法指定通学路
	校区エリア
	スクールゾーン
	危険箇所

通学路危険箇所マップ(交通安全)

様式3






町村名	上天草市姫戸町	学校名	姫戸小学校
-----	---------	-----	-------



通学路危険箇所マップ(交通安全)

町村名	上天草市龍ヶ岳町	学校名	龍ヶ岳小学校
-----	----------	-----	--------



凡 例	
	通学路
	法指定通学路
	学校区エリア
	スクールゾーン
	危険箇所








通学路機関箇所マップ(交通安全)

様式3

町村名	上天草市大矢野町	学校名	大矢野中学校
-----	----------	-----	--------



凡 例	
	通学路
	法指定通学路
	学校区エリア
	スクールゾーン
	危険箇所

通学路危険箇所マップ(交通安全)

町村名	上天草市松島町	学校名	松島中学校
-----	---------	-----	-------



通学路危険箇所マップ(交通安全)

町村名	上天草市龍ヶ岳町	学校名	龍ヶ岳中学校
-----	----------	-----	--------

