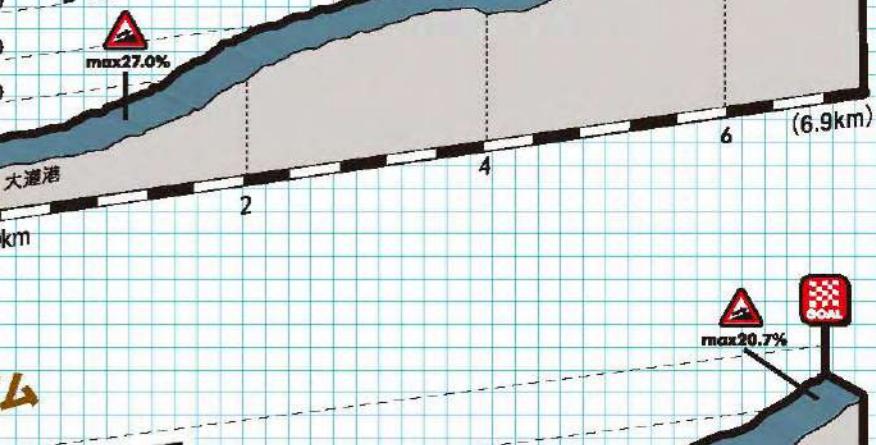
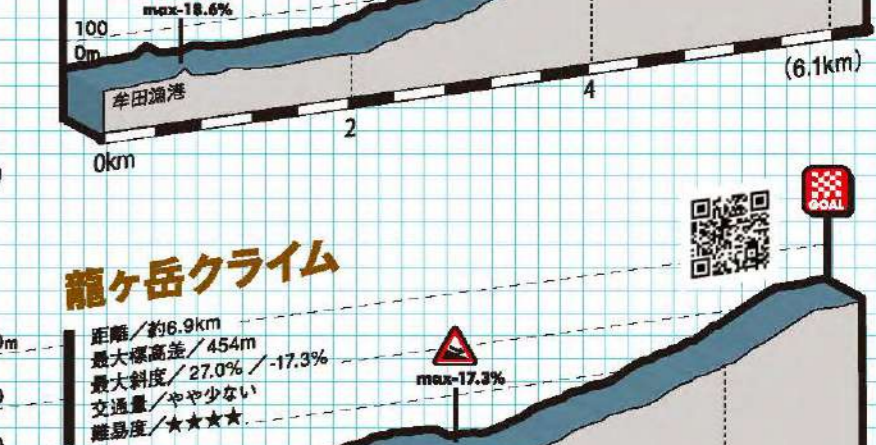
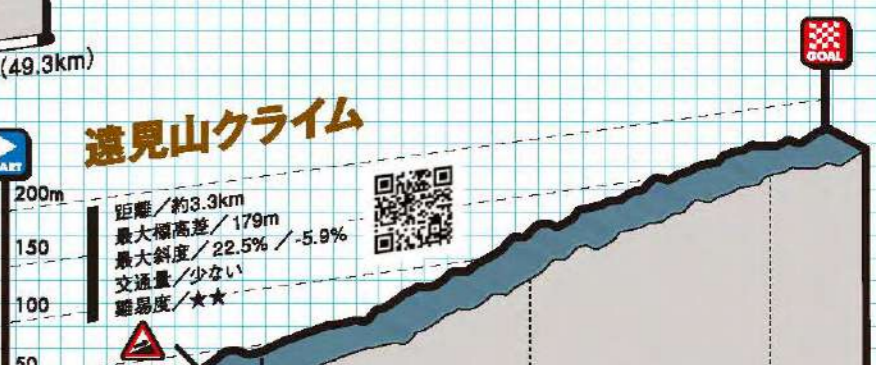
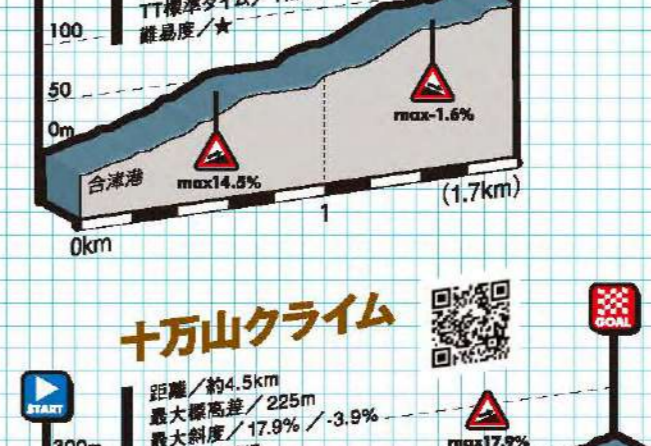


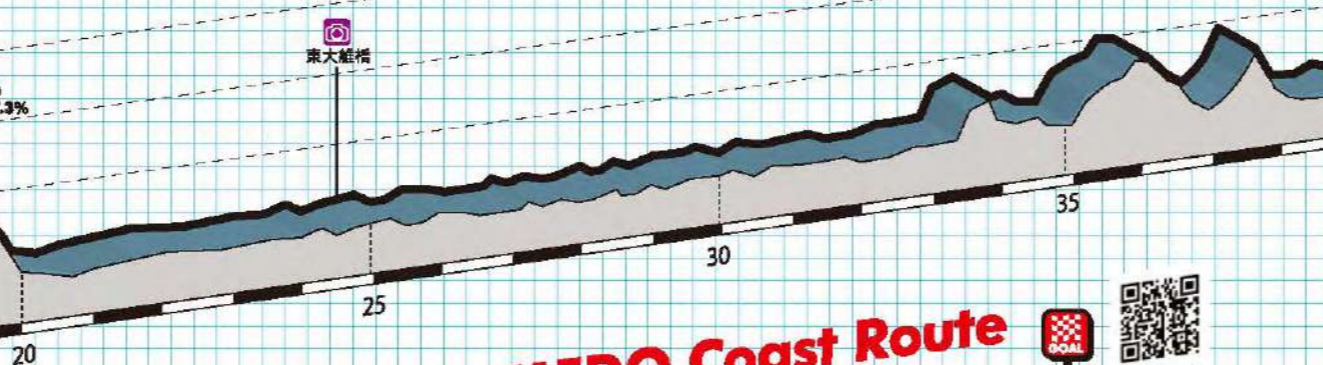

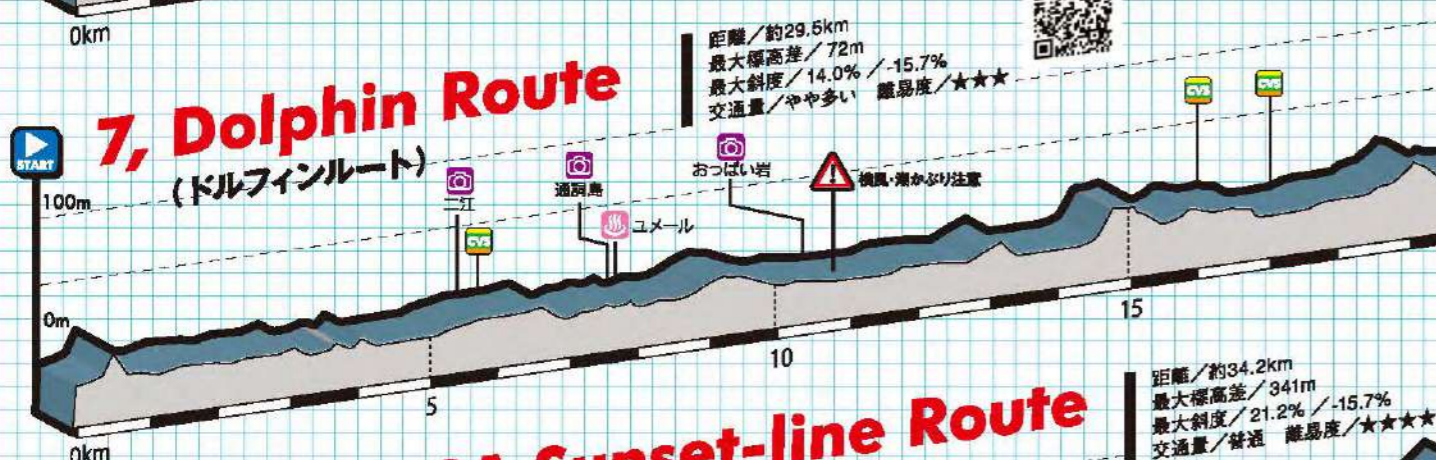
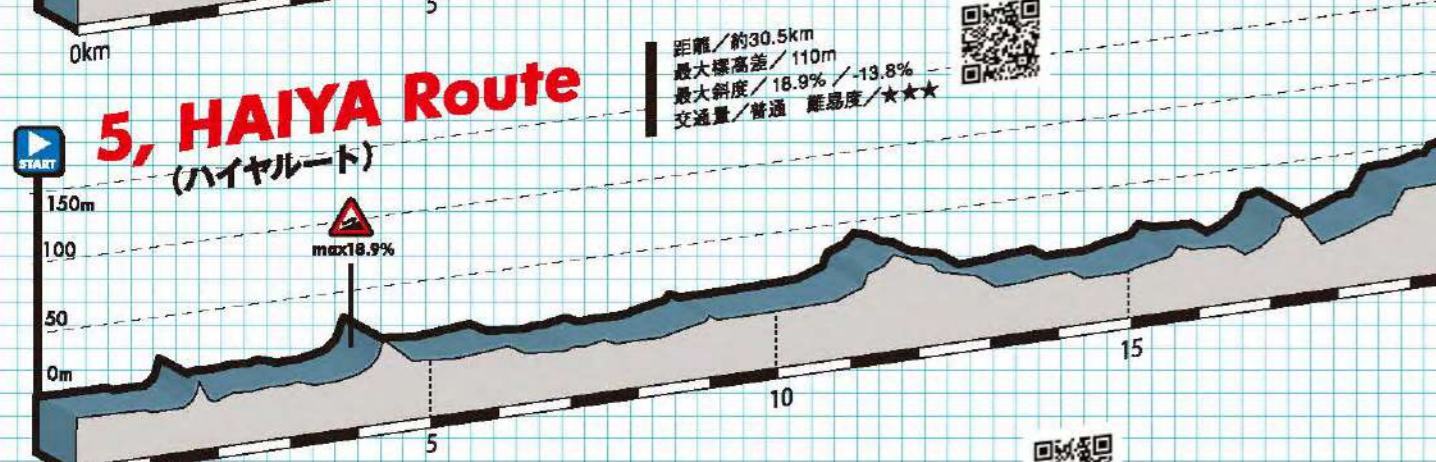
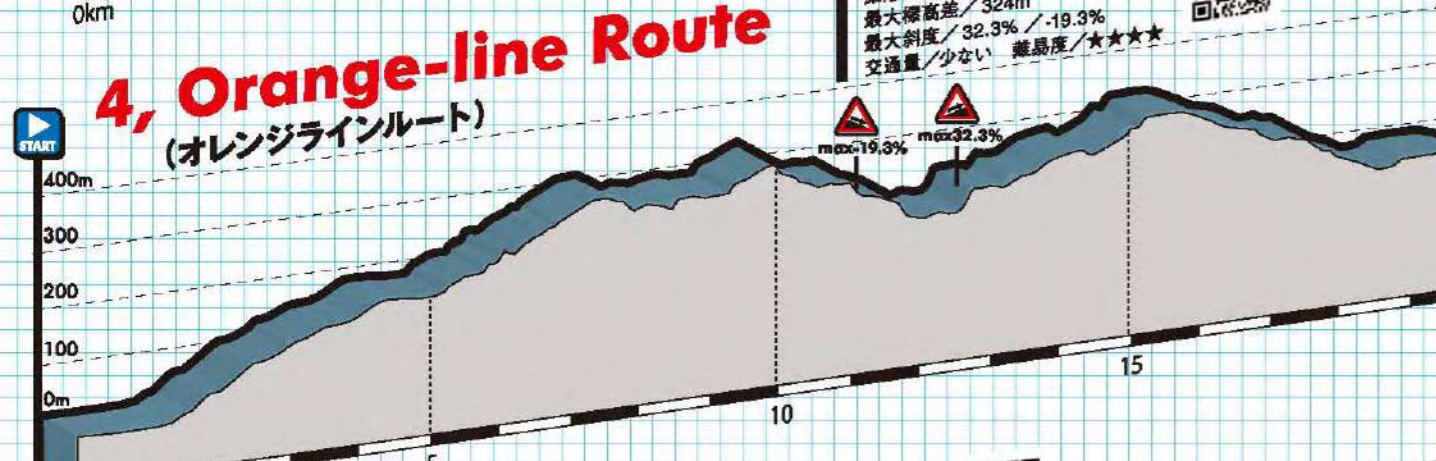
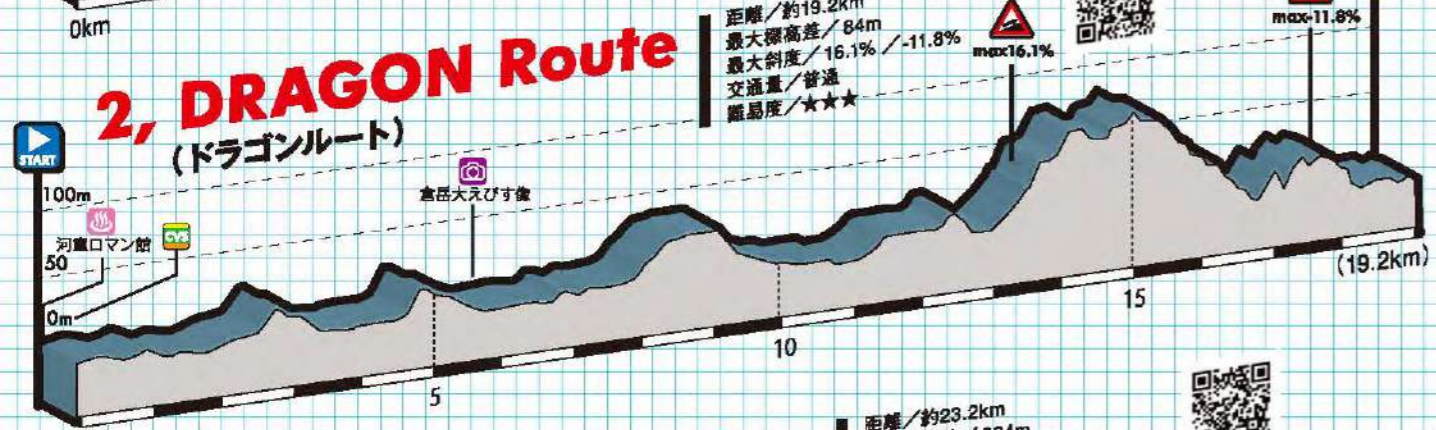
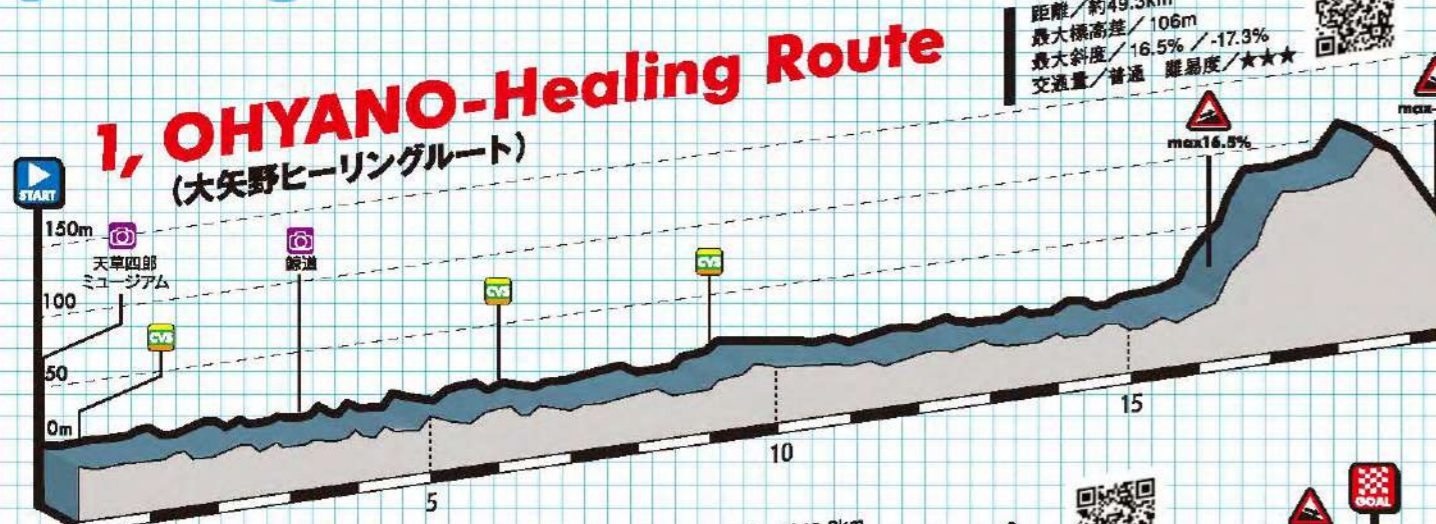




AMA-ICHI 21 Stages (14Routes, 7climbs)

「海岸線→山岳」や「橋上」などの特徴的な9つのルートに加えて、クライマーにはたまらない「天草だからできる「ゼロクラ」(海拔0mからのクライム)」7コース。
※コースの高低差などについてはQRコードのページに掲載しています。アプリ「Ride with GPS」をダウンロードしてご利用ください。
※ヒルクライム後の下り坂は、事故発生の割合が高くなります。スピードを抑え、反対車線にはみ出すことがないように十分注意しましょう。

- START スタート地点
- GOAL ゴール地点
- SCENIC 絶景ポイント
- MAX UP 最大傾度(上り)
- MAX DOWN 最大傾度(下り)
- CONVENIENCE コンビニエンス・ストア
- CAUTION 走行注意
- HOTSPRING 温泉施設



AMAKUSA CYCLING MAP

