


忘れられない一日を、青い海とともに

風光明媚さに心癒されて...

不知火海（八代海）と有明海に囲まれた維和島は、北に白川、緑川、東に球磨川から流れ込む水系の合流地点にあり、潮の干満によって植物・動物性プランクトンやミネラル分など、栄養分豊富な海域で、車海老や鱧・蛸・天然ワカメなどのおいしい魚介類が多く取れ、釣り人もよく訪れる地域です。

少子高齢化の中で地域活性化をより図るためには、様々なアプローチが考えられますが、我が郷土では風光明媚な地形を存分に活用し、「健康と癒しの島」として売り出し中です。同じ時代に生きている者として多くの方々を知っていただきたいし、来ていただきたいと存じます。色々な方々との交流により地域住民もより元気になります。さらに「元気溢れる島」をめざして、おもてなしの心で今後も取り組んでいきますので、多くの方々の来島を島民一同心よりお待ちしております。



維和さくら・花公園 入園料（無料）

維和島の特産物

「海の幸」と「山の幸」新鮮な維和島の特産品・物産館「さんぱ〜る」で販売中です。



▲茶州めん



▲天草四郎の母饅頭



▲たまちゃん寿司



▲温州みかん



▲出世魚の天日干しと刺身ステーキ



▲車工ビ



▲わたなべの弁当



▲平健ファミリー弁当

グラウンドゴルフ大会や各種イベントにご利用ください。

海上タクシー・釣り船・民泊のご案内




海上タクシー就航

三角東港～蔵々漁港
三角港から九州オルレ維和島コースの最短コースや松島を含む日本ジオパーク、天草五橋遊覧や世界文化遺産の三角西港めぐりなど、お電話一本で対応致します。



釣り船

ファミリーフィッシングや友人と一緒に趣味の王様を堪能されてはいかがでしょうか？
キス釣り、鯛、タコ、雑魚釣りなど、ご要望にお応えします。釣り用具は、貸し出しもできますので手ぶらで来られても大丈夫です。



民泊

島でただ一軒の海辺の宿「釣耕苑」は、四季折々に旬のおいしい魚や野菜類、海藻類をふんだんに提供いたします。季節によってはハクセンシオマネキや海ホタル、夜光虫の観察や自然体験ができるお宿です。

グラウンドゴルフ場施設利用料（管理費）

No.	利用区分	利用内容	金額	備考
1	会員	年会費	1,000	①維和地区GG愛好者
2	会員	年会費	1,500	②維和地区以外の会員
3	ファミリー愛好会員	1人	2,000	③ファミリー2～3家族会員
4	個人	1人	350	④会員以外的小グループ
5	団体割引料	15人以上	250	①～④以外の団体
6	職場等の団体	1回	10,000	
7	大会貸切料 GG用具レンタル料	1セット	100	
8	維和主催	維和地区 1人	200	維和まちづくり主催で入賞品の授与を行う参加料
9	大会参加料	地区以外 1人	300	

※2016年1月1日現在のご利用料金です。（改訂あり）

お問い合わせは・・・
維和地区まちづくり委員会

☎(0964)58-0001 お気軽に
090-5935-0561 お問い合わせ下さい。

維和島

（千束蔵々島）

総合案内

雄大な自然に時の経つのも忘れてご家族・ご友人とひと時を過ごしませんか。維和島は地域一丸となってまちづくり事業に取り組み、自然を満喫できるように整備しました。

九州オルレ 最初の認定の島



▲天草方面より右折。



▲熊本方面よりショッピングプラザ「キャモン」より左折



▲維和地区への分岐点。左は上天草高校へ。



維和地区まちづくり委員会
（上天草市維和出張所・コミュニティセンター内）
TEL (0964) 58-0001
FAX (0964) 58-0865
携帯 090-5935-0561



散策モデルコース

- A 癒やしの維和島巡りおためコース**
12km (約3時間)
維和中学校 ▶ 梅の木公民館 (トイシ) ▶ 蔵々漁港 (休憩所・トイシ) ▶ 十九社宮 ▶ 桜・花公園 (休憩所・昼食) ▶ 高山 (標高 166.9m) ▶ みかん道路 ▶ 池元酒店前 ▶ 千束天満宮 (休憩所) ▶ 千束公民館 (トイシ) ▶ 維和中学校 (12 km)
- B 天草四郎が通ったかも知れないコース**
7.8km (約2時間22分)
蔵々漁港 (休憩所・トイシ) ▶ 十九社宮 ▶ みかん園道路入口 ▶ 桜・花公園 (トイシ) ▶ 千束天満宮 ▶ JA 維和支所 ▶ 千束公民館 (休憩所・トイシ・昼食) ▶ 松手願掛地蔵 ▶ 展望所 ▶ みかん園道 ▶ 蔵々漁港 (7.8 km)
- C 九州オールの天草維和島コース**
12.3km (約4~5時間)
千崎古墳群 ▶ 蔵々漁港 (トイシ) ▶ 十九社宮 ▶ 桜・花公園 (トイシ) ▶ 高山 (標高 166.9m) ▶ 外浦自然海岸 ▶ 下山地区 (トイシ) ▶ 千束天満宮 (12.3 km)


ハイキングマップ

IWA

維和地区

◎オールの出発点

塩浜



▲塩田開拓時の安全折戻として「ハート」を刻んだ石の手水鉢 (墨江神社)



三角東港 約8分~15分

蔵々漁港

三角東港から海上タクシー

シッパウ




▲えびす像
四郎の母 健頭加工・販売所

梅の木



▲千崎古墳群 (山宝水産)
車海老養殖場



▲千崎古墳群
熊本大学が発掘調査説明会の報告書は維和出張所にもあります。

- A 癒やしの維和島巡りおためコース**
12km (約3時間)
維和中学校 ▶ 梅の木公民館 (トイシ) ▶ 蔵々漁港 (休憩所・トイシ) ▶ 十九社宮 ▶ 桜・花公園 (休憩所・昼食) ▶ 高山 (標高 166.9m) ▶ みかん道路 ▶ 池元酒店前 ▶ 千束天満宮 (休憩所) ▶ 千束公民館 (トイシ) ▶ 維和中学校 (12 km)
- B 天草四郎が通ったかも知れないコース**
7.8km (約2時間22分)
蔵々漁港 (休憩所・トイシ) ▶ 十九社宮 ▶ みかん園道路入口 ▶ 桜・花公園 (トイシ) ▶ 千束天満宮 ▶ JA 維和支所 ▶ 千束公民館 (休憩所・トイシ・昼食) ▶ 松手願掛地蔵 ▶ 展望所 ▶ みかん園道 ▶ 蔵々漁港 (7.8 km)
- C 九州オールの天草維和島コース**
12.3km (約4~5時間)
千崎古墳群 ▶ 蔵々漁港 (トイシ) ▶ 十九社宮 ▶ 桜・花公園 (トイシ) ▶ 高山 (標高 166.9m) ▶ 外浦自然海岸 ▶ 下山地区 (トイシ) ▶ 千束天満宮 (12.3 km)

- A 出発点・終点**
上田市維和出張所
梅の木公民館
梅の木バス停
元梅酒店
梅の尾羽古墳
- B 出発点・終点**
三角東港
海上タクシー
蔵々漁港
- C 九州オールの天草維和島コース**
千崎古墳群
蔵々漁港 (トイシ)
十九社宮
桜・花公園 (トイシ)
高山 (標高 166.9m)
外浦自然海岸
下山地区 (トイシ)
千束天満宮 (12.3 km)

